

**BOLETIM DIÁRIO COVID-19 NO AMAZONAS 28/6/2020**

CASOS NOVOS CONFIRMADOS

NÚMERO DE CASOS EM ACOMPANHAMENTO (3)

CASOS RECUPERADOS (4)

CASOS NOVOS RECUPERADOS

ÓBITOS CONFIRMADOS (ÚLTIMAS 24 HORAS)

LETALIDADE

627

10.233

56.634

827

5

3,99%

| Municípios                     | Casos          |                 |                           |                                 |                            | Nº de óbitos | Letalidade   | Mortalidade (óbitos/100.000) |
|--------------------------------|----------------|-----------------|---------------------------|---------------------------------|----------------------------|--------------|--------------|------------------------------|
|                                | Notificados    | Confirmados (5) | Confirmados Clínico Epid. | % de participação por Município | Incidência (casos/100.000) |              |              |                              |
| <b>Manaus</b>                  | <b>74.976</b>  | <b>27.122</b>   | <b>143</b>                | <b>38,94%</b>                   | <b>1.242,55</b>            | <b>1.770</b> | <b>6,53%</b> | <b>81,09</b>                 |
| <b>INTERIOR</b>                | <b>84.103</b>  | <b>42.527</b>   | <b>633</b>                | <b>61,06%</b>                   | <b>2.167,72</b>            | <b>1.012</b> | <b>2,38%</b> | <b>51,58</b>                 |
| 01 Coari                       | 7.402          | 3.710           | 0                         | 5,33%                           | 4.359,73                   | 82           | 2,21%        | 96,36                        |
| 02 Manacapuru (1)              | 7.605          | 3.120           | 13                        | 4,48%                           | 3.204,04                   | 124          | 3,97%        | 127,34                       |
| 03 Tefé                        | 3.209          | 2.777           | 179                       | 3,99%                           | 4.640,01                   | 79           | 2,81%        | 130,33                       |
| 04 São Gabriel da Cachoeira    | 3.806          | 2.659           | 52                        | 3,82%                           | 5.835,75                   | 44           | 1,65%        | 96,57                        |
| 05 Parintins                   | 5.569          | 2.494           | 2                         | 3,58%                           | 2.182,49                   | 75           | 3,01%        | 65,63                        |
| 06 Itacoatiara                 | 3.306          | 2.169           | 2                         | 2,11%                           | 1.449,62                   | 53           | 3,61%        | 52,30                        |
| 07 Benjamin Constant           | 2.509          | 1.458           | 1                         | 2,09%                           | 3.391,96                   | 27           | 1,85%        | 62,81                        |
| 08 Tabatinga                   | 2.556          | 1.405           | 2                         | 2,02%                           | 2.133,83                   | 74           | 5,27%        | 112,39                       |
| 09 Iranduba                    | 3.061          | 1.218           | 5                         | 1,75%                           | 2.521,95                   | 39           | 3,20%        | 80,75                        |
| 10 Santo Antônio do Itá (1)    | 1.479          | 998             | 2                         | 1,43%                           | 4.619,94                   | 19           | 1,90%        | 87,95                        |
| 11 Presidente Figueiredo       | 2.916          | 988             | 1                         | 1,42%                           | 2.723,34                   | 20           | 2,02%        | 55,13                        |
| 12 Maués                       | 2.117          | 967             | 15                        | 1,39%                           | 1.513,18                   | 31           | 3,21%        | 48,51                        |
| 13 Autazes                     | 1.671          | 956             | 1                         | 1,37%                           | 2.416,28                   | 27           | 2,82%        | 68,24                        |
| 14 Alvarães (1)                | 1.342          | 926             | 4                         | 1,33%                           | 5.772,71                   | 13           | 1,40%        | 81,04                        |
| 15 Careiro (1)                 | 1.575          | 918             | 1                         | 1,32%                           | 2.424,15                   | 13           | 1,42%        | 34,33                        |
| 16 Barcelos                    | 1.813          | 907             | 0                         | 1,30%                           | 3.297,94                   | 22           | 2,43%        | 79,99                        |
| 17 Humaitá                     | 1.630          | 679             | 0                         | 0,97%                           | 1.232,75                   | 15           | 2,21%        | 27,23                        |
| 18 Tapauá (1)                  | 1.747          | 677             | 0                         | 0,97%                           | 3.946,14                   | 3            | 0,44%        | 17,49                        |
| 19 Rio Preto da Eva            | 2.471          | 647             | 8                         | 0,93%                           | 1.940,20                   | 13           | 2,01%        | 38,98                        |
| 20 São Paulo de Olivença (1)   | 1.170          | 635             | 13                        | 0,91%                           | 1.615,82                   | 18           | 2,83%        | 45,80                        |
| 21 Boca do Acre                | 1.334          | 625             | 0                         | 0,90%                           | 1.821,73                   | 10           | 1,60%        | 29,15                        |
| 22 Barreirinha                 | 1.000          | 602             | 0                         | 0,86%                           | 1.878,84                   | 7            | 1,16%        | 21,85                        |
| 23 Anori                       | 956            | 566             | 0                         | 0,81%                           | 2.693,96                   | 10           | 1,77%        | 47,60                        |
| 24 Fonte Boa                   | 1.129          | 564             | 39                        | 0,81%                           | 3.202,91                   | 16           | 2,84%        | 90,86                        |
| 25 Itapiranga                  | 513            | 513             | 1                         | 0,74%                           | 5.607,78                   | 6            | 1,17%        | 65,59                        |
| 26 Carauari                    | 1.624          | 500             | 1                         | 0,72%                           | 1.767,16                   | 6            | 1,20%        | 21,21                        |
| 27 Uarini                      | 493            | 493             | 0                         | 0,71%                           | 3.641,06                   | 6            | 1,22%        | 44,31                        |
| 28 Atalaia do Norte (1)        | 760            | 485             | 0                         | 0,70%                           | 2.434,62                   | 2            | 0,41%        | 10,04                        |
| 29 Lábrea                      | 598            | 483             | 3                         | 0,69%                           | 1.048,43                   | 7            | 1,45%        | 15,19                        |
| 30 Nova Olinda do Norte        | 627            | 476             | 5                         | 0,68%                           | 1.273,48                   | 19           | 3,99%        | 50,83                        |
| 31 Tonantins (1)               | 915            | 447             | 1                         | 0,64%                           | 2.383,36                   | 14           | 3,13%        | 74,65                        |
| 32 Eirunepé                    | 1.227          | 438             | 0                         | 0,63%                           | 1.241,74                   | 0            | 0,00%        | 0,00                         |
| 33 Borba                       | 1.028          | 432             | 84                        | 0,62%                           | 1.049,54                   | 17           | 3,94%        | 41,30                        |
| 34 Novo Aripuanã (1)           | 531            | 410             | 0                         | 0,59%                           | 1.598,81                   | 9            | 2,20%        | 35,10                        |
| 35 Amaturá                     | 412            | 409             | 0                         | 0,59%                           | 3.545,42                   | 8            | 1,96%        | 69,35                        |
| 36 Guajará                     | 418            | 406             | 0                         | 0,58%                           | 2.434,34                   | 1            | 0,25%        | 6,00                         |
| 37 Beruri (1)                  | 495            | 394             | 2                         | 0,57%                           | 2.002,13                   | 6            | 1,52%        | 30,49                        |
| 38 Uruçurituba                 | 1.036          | 393             | 1                         | 0,56%                           | 1.703,88                   | 3            | 0,76%        | 13,01                        |
| 39 Urucará (1)                 | 773            | 358             | 7                         | 0,51%                           | 2.202,26                   | 4            | 1,12%        | 24,61                        |
| 40 Itamarati (1)               | 550            | 288             | 0                         | 0,41%                           | 3.668,32                   | 2            | 0,69%        | 25,47                        |
| 41 Pauini (1)                  | 289            | 284             | 0                         | 0,41%                           | 1.461,96                   | 3            | 1,06%        | 15,44                        |
| 42 Anamá                       | 503            | 282             | 0                         | 0,40%                           | 2.071,40                   | 0            | 0,00%        | 0,00                         |
| 43 Santa Isabel do Rio Negro   | 617            | 277             | 0                         | 0,40%                           | 1.101,13                   | 4            | 1,44%        | 15,90                        |
| 44 Japurá                      | 506            | 256             | 104                       | 0,37%                           | 9.292,20                   | 1            | 0,39%        | 36,30                        |
| 45 Jutai (1)                   | 525            | 248             | 7                         | 0,36%                           | 1.732,21                   | 13           | 5,24%        | 90,80                        |
| 46 Manaquiri                   | 370            | 243             | 1                         | 0,35%                           | 756,89                     | 12           | 4,94%        | 37,38                        |
| 47 Juruá (1)                   | 614            | 215             | 1                         | 0,31%                           | 1.461,39                   | 2            | 0,93%        | 13,59                        |
| 48 São Sebastião do Uatumã (1) | 447            | 215             | 1                         | 0,31%                           | 1.533,52                   | 1            | 0,47%        | 7,13                         |
| 49 Novo Airão                  | 595            | 211             | 0                         | 0,30%                           | 1.084,61                   | 6            | 2,37%        | 25,70                        |
| 50 Manicoré                    | 1.254          | 207             | 32                        | 0,30%                           | 371,29                     | 4            | 1,93%        | 7,17                         |
| 51 Marabá (1)                  | 529            | 199             | 33                        | 0,29%                           | 1.091,97                   | 3            | 1,51%        | 16,46                        |
| 52 Boa Vista do Ramos          | 402            | 193             | 3                         | 0,28%                           | 1.004,84                   | 2            | 1,04%        | 10,41                        |
| 53 Silves                      | 329            | 160             | 3                         | 0,23%                           | 1.744,63                   | 4            | 2,50%        | 43,62                        |
| 54 Nhamundá                    | 246            | 148             | 1                         | 0,21%                           | 699,00                     | 4            | 2,70%        | 18,89                        |
| 55 Caapiranga                  | 437            | 146             | 0                         | 0,21%                           | 1.116,12                   | 4            | 2,74%        | 30,58                        |
| 56 Codajás                     | 219            | 140             | 1                         | 0,20%                           | 488,88                     | 3            | 2,14%        | 10,48                        |
| 57 Canutama                    | 184            | 89              | 0                         | 0,13%                           | 569,45                     | 0            | 0,00%        | 0,00                         |
| 58 Careiro da Várzea           | 243            | 78              | 0                         | 0,11%                           | 258,06                     | 4            | 5,13%        | 13,23                        |
| 59 Apuí                        | 209            | 42              | 1                         | 0,06%                           | 191,14                     | 0            | 0,00%        | 0,00                         |
| 60 Ipixuna                     | 201            | 4               | 0                         | 0,01%                           | 13,47                      | 0            | 0,00%        | 0,00                         |
| 61 Envira (2)                  | 11             | 0               | 0                         | 0,00%                           | 0,00                       | 0            | 0,00%        | 0,00                         |
| <b>TOTAL</b>                   | <b>159.079</b> | <b>69.649</b>   | <b>776</b>                | <b>100%</b>                     | <b>1.680,48</b>            | <b>2.782</b> | <b>3,99%</b> | <b>67,12</b>                 |

FONTE: Casos confirmados: Secretarias Municipais de Saúde / Óbitos: Serviços de Saúde de Ocorrência no Óbito

| INTERNADOS CONFIRMADOS EM MANAUS |            |               |               |           |               |
|----------------------------------|------------|---------------|---------------|-----------|---------------|
| REDE                             | INTERNADOS | LEITO CLÍNICO | %             | EM UTI    | %             |
| PRIVADA                          | 42         | 15            | 35,71%        | 27        | 64,29%        |
| PÚBLICA                          | 254        | 183           | 72,05%        | 71        | 27,95%        |
| <b>TOTAL</b>                     | <b>296</b> | <b>198</b>    | <b>66,89%</b> | <b>98</b> | <b>33,11%</b> |

| INTERNADOS SUSPEITOS EM MANAUS |            |               |               |           |               |
|--------------------------------|------------|---------------|---------------|-----------|---------------|
| REDE                           | INTERNADOS | LEITO CLÍNICO | %             | EM UTI    | %             |
| PRIVADA                        | 34         | 22            | 64,71%        | 12        | 35,29%        |
| PÚBLICA                        | 149        | 107           | 71,81%        | 42        | 28,19%        |
| <b>TOTAL</b>                   | <b>183</b> | <b>129</b>    | <b>70,49%</b> | <b>54</b> | <b>29,51%</b> |

| ÓBITOS       |             |                  |                             |       |             |                      |                                |       |     |
|--------------|-------------|------------------|-----------------------------|-------|-------------|----------------------|--------------------------------|-------|-----|
| Notificados  | Confirmados |                  |                             |       | Descartados | SRAG SUSPEITOS       |                                |       |     |
|              | Acumulado   | Últimas 24 horas | Confirmação Diagnóstica (5) | TOTAL |             | Aguardando Resultado | Em Investigação Epidemiológica | TOTAL |     |
| <b>3.374</b> | 2.782       | 3,99%            | 5                           | 3     | <b>8</b>    | 347                  | 34                             | 211   | 245 |

| NÚMERO DE SEPULTAMENTOS EM MANAUS EM 27/06/2020 |    |
|---|----|
| Número TOTAL de sepultamentos por dia           | 25 |
| Número TOTAL de óbitos domiciliares por dia     | 0  |
| Número TOTAL de cremações por dia               | 0  |

**NOTA:** Do total de 627 casos confirmados nas últimas 24 horas, 4 são novos casos detectados por RT-PCR, que detecta casos novos que estão entre o 3º e 6º dias da doença e 623 foram detectados por Testes Rápidos, com data de início dos sintomas entre pelo menos 8 e 60 dias.

**NOTA:** O incremento de 8 óbitos em relação ao dia anterior é composto dos 5 óbitos ocorridos nas últimas 24 horas e 3 óbitos em investigação que tiveram confirmação diagnóstica na data de hoje.

(1) Municípios que não disponibilizaram informações para atualização do Boletim. (17 Municípios)

(2) O município de Envira não tem casos positivos até a presente data.

(3) Casos em acompanhamento: São considerados como "em acompanhamento" todos os casos notificados nos últimos 14 dias pelas Secretarias Estaduais de Saúde e que não evoluíram para óbito. Além disso, dentre os casos que apresentaram SRAG e foram hospitalizados, considera-se "em acompanhamento" todos aqueles que foram internados nos últimos 14 dias e que não apresentam registro de alta ou óbito no SIVEP Gripe.

(4) Casos recuperados: Entende-se por casos recuperados, pacientes que tiveram confirmação diagnóstica e saíram do período de isolamento domiciliar, ou internação hospitalar. Excluem-se deste cálculo pessoas em isolamento domiciliar, internados e óbitos.

(5) Confirmação diagnóstica: Entende-se por confirmação diagnóstica, os resultados positivos por RT-PCR ou Teste Rápido.

| Boletim Epidemiológico - SESAI/MS                                  |           |             |             |                    |              |           |
|--|-----------|-------------|-------------|--------------------|--------------|-----------|
| Doença por Coronavírus (COVID-19) em populações indígenas aldeadas |           |             |             |                    |              |           |
| DSEI   | Suspeitos | Confirmados | Descartados | Infectados (atual) | Cura Clínica | Óbitos    |
| Alto Rio Negro   | 0         | 309         | 66          | 144                | 155          | 10        |
| Alto Rio Solimões  | 1         | 600         | 190         | 143                | 432          | 24        |
| Manaus   | 1         | 210         | 153         | 12                 | 187          | 7         |
| Médio Rio Purus  | 0         | 21          | 2           | 3                  | 18           | 0         |
| Médio Rio Solimões   | 0         | 125         | 118         | 39                 | 79           | 7         |
| Parintins  | 0         | 62          | 2           | 15                 | 45           | 2         |
| Vale do Javari   | 7         | 74          | 30          | 12                 | 62           | 0         |
| <b>TOTAL</b>   | <b>9</b>  | <b>1401</b> | <b>561</b>  | <b>368</b>         | <b>978</b>   | <b>50</b> |

Fonte: Fichas de notificação e resultados laboratoriais, atualizado em 26/06/2020.

**CASO SUSPEITO:** caso que saiu da aldeia e retornou nos últimos 14 dias (de local com transmissão local ou comunitária) e que apresente sinais/sintomas respiratórios. Ou caso que não saiu da aldeia e que teve contato próximo com caso suspeito ou confirmado de COVID-19 nos últimos 14 dias e que apresente sinais/sintomas respiratórios.

**CASO CONFIRMADO:** caso com resultado positivo em RT-PCR em tempo real, pelo protocolo Charité, e/ou Teste Rápido.

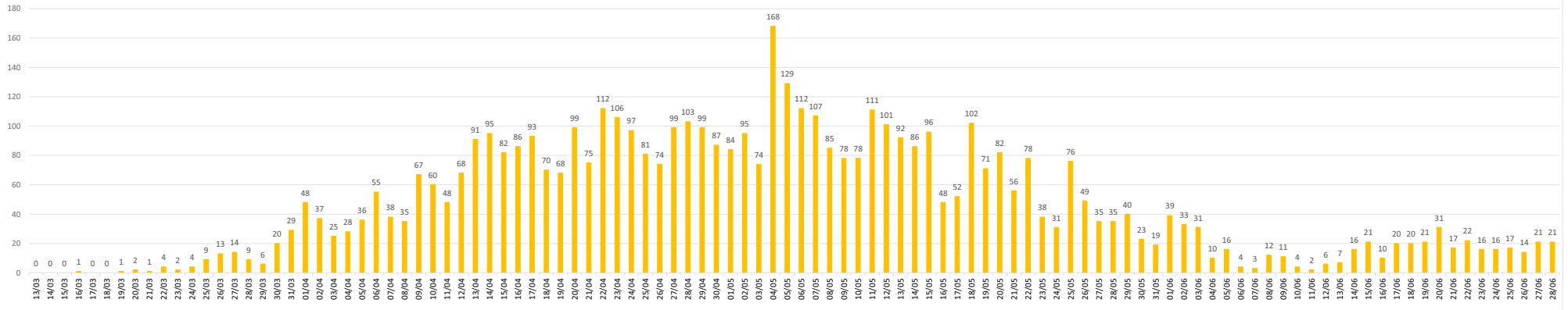
**INFECTADO ATUAL:** caso confirmado para COVID-19, com infecção ativa, que ainda não completou 14 dias em isolamento domiciliar, a contar da data de início dos sintomas, ou, em caso de internação hospitalar, que ainda não recebeu alta médica.

**CASO DESCARTADO:** caso que se enquadra na definição de suspeito E e apresentou resultado laboratorial negativo para SARS-CoV-2 ou confirmação laboratorial para outro agente etiológico.

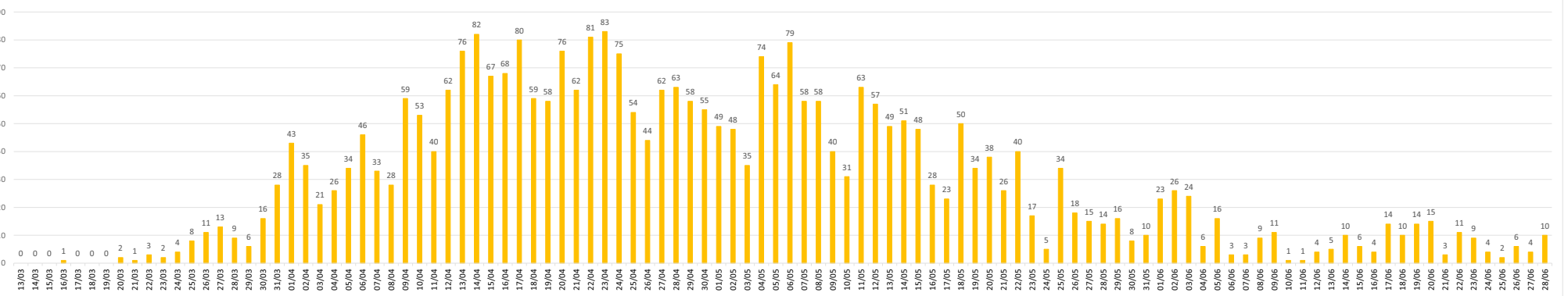
**CASO CURADO:** Casos em isolamento domiciliar: casos confirmados que passaram por 14 dias em isolamento domiciliar, a contar da data de início dos sintomas E que estão assintomáticos. Casos em internação hospitalar: diante da avaliação médica, suspeito elaborada pelo MS.\* Após a qualificação das informações com os respectivos DSEI alguns casos suspeitos que não se enquadram na definição de casos foram excluídos.

**BOLETIM DIÁRIO COVID-19 NO AMAZONAS 28/6/2020**

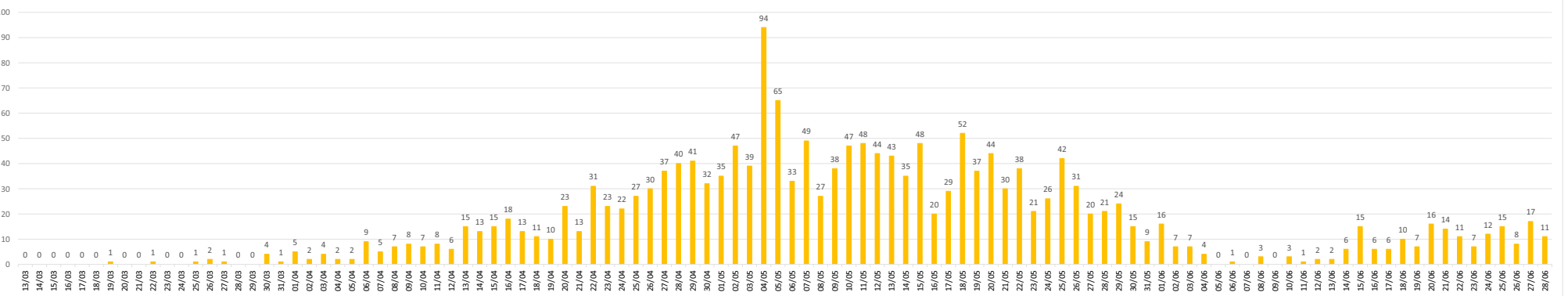
**Hospitalizações de casos confirmados por COVID-19, por data de internação, no Estado do Amazonas**



**Hospitalizações de casos confirmados por COVID-19, por data de internação, em Manaus**

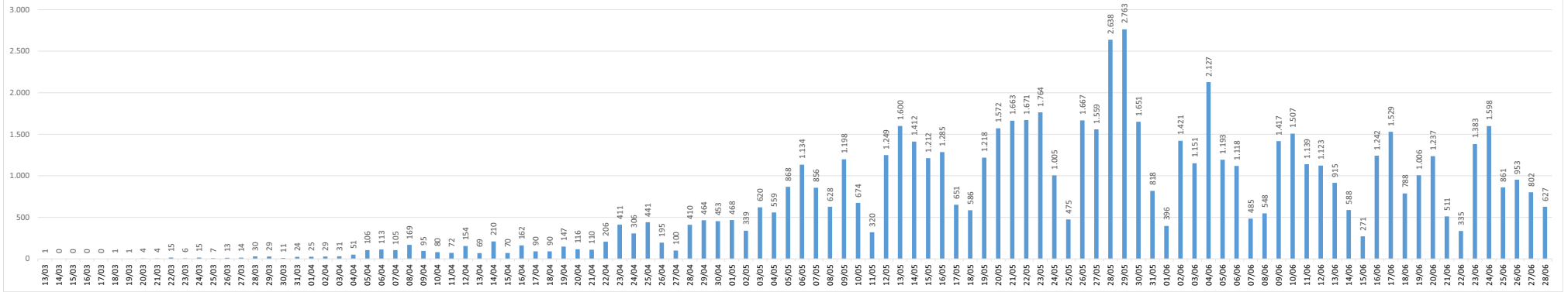


**Hospitalizações de casos confirmados por COVID-19, por data de internação, no Interior do Amazonas**

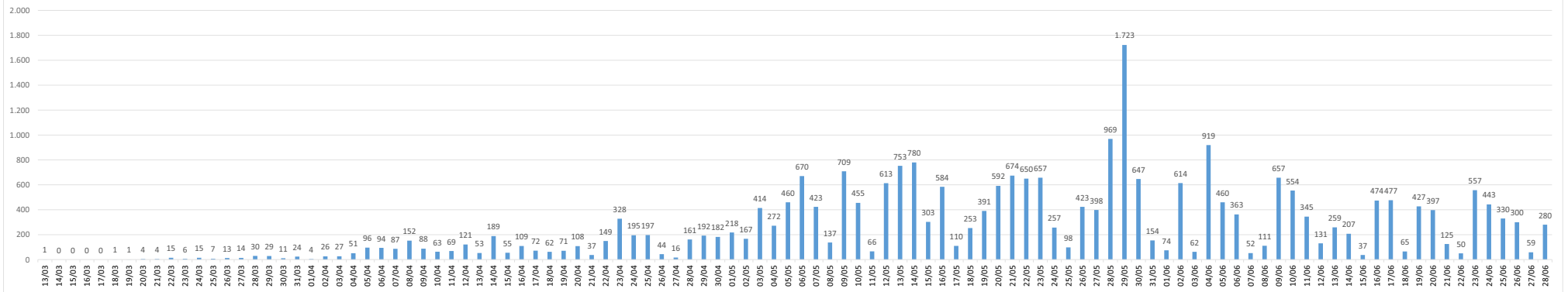


**BOLETIM DIÁRIO COVID-19 NO AMAZONAS 28/6/2020**

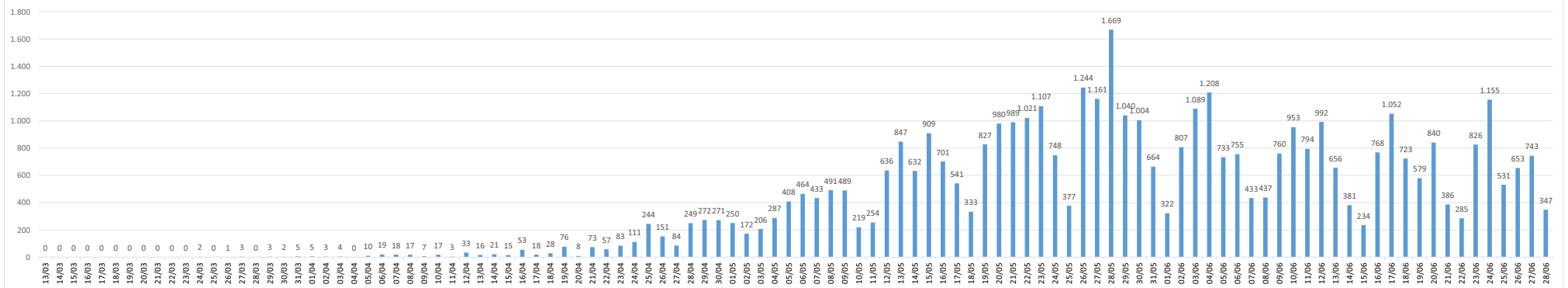
**Casos confirmados de COVID-19, por data da notificação no Estado do Amazonas**



**Casos confirmados de COVID-19, por data da notificação em Manaus**

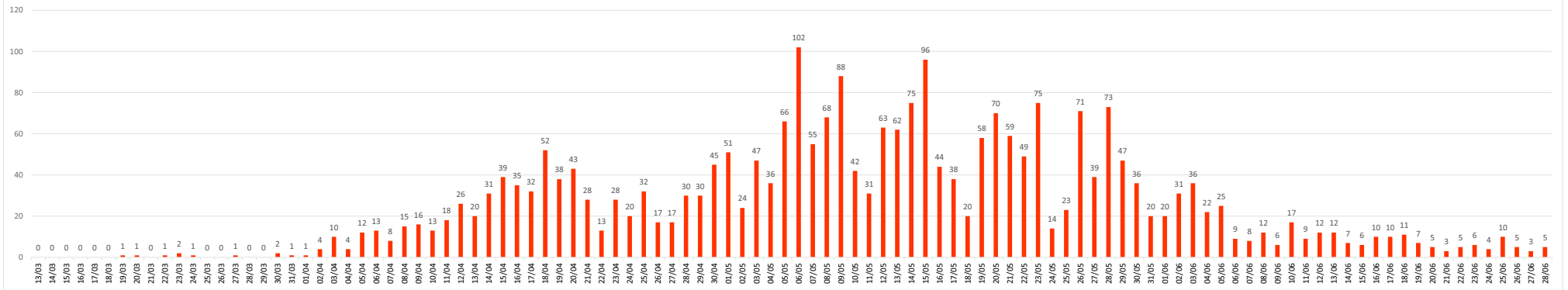


**Casos confirmados de COVID-19, por data da notificação no Interior do Amazonas**

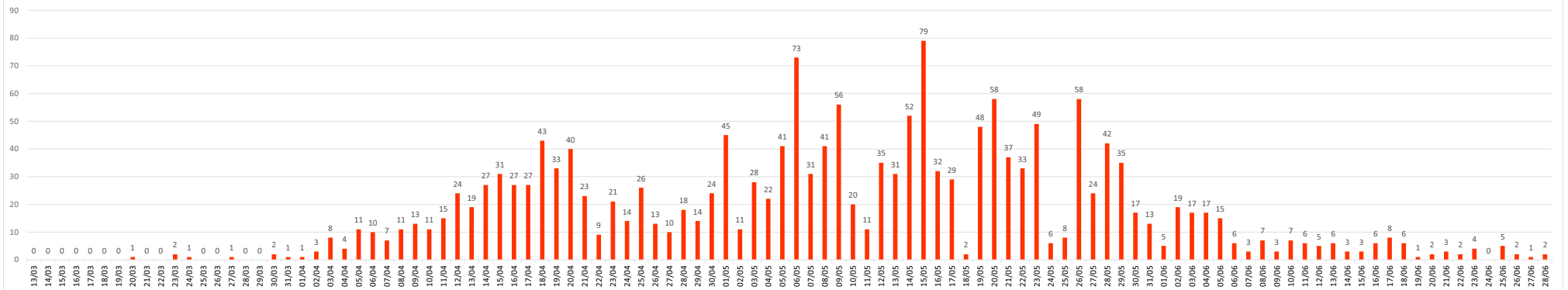


**BOLETIM DIÁRIO COVID-19 NO AMAZONAS 28/6/2020**

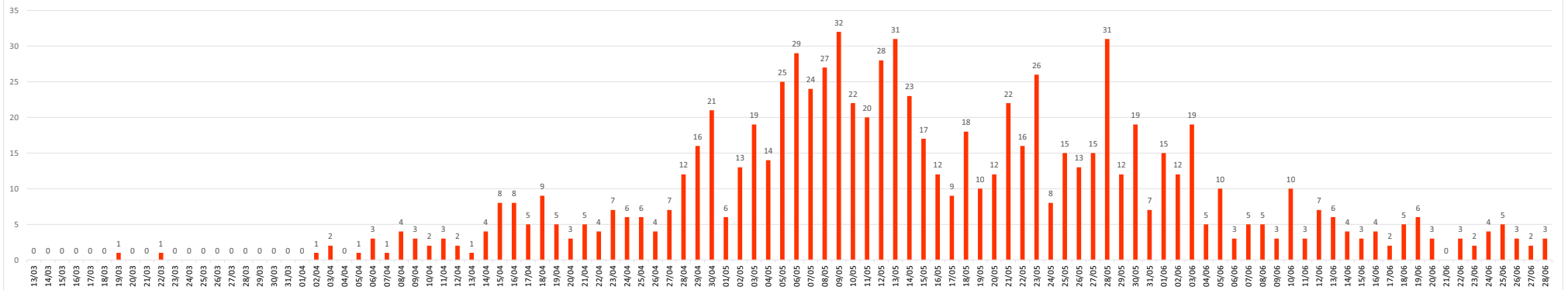
**Óbitos confirmados por COVID-19, segundo data de ocorrência no Estado do Amazonas**



**Óbitos confirmados por COVID-19, segundo data de ocorrência, em Manaus**

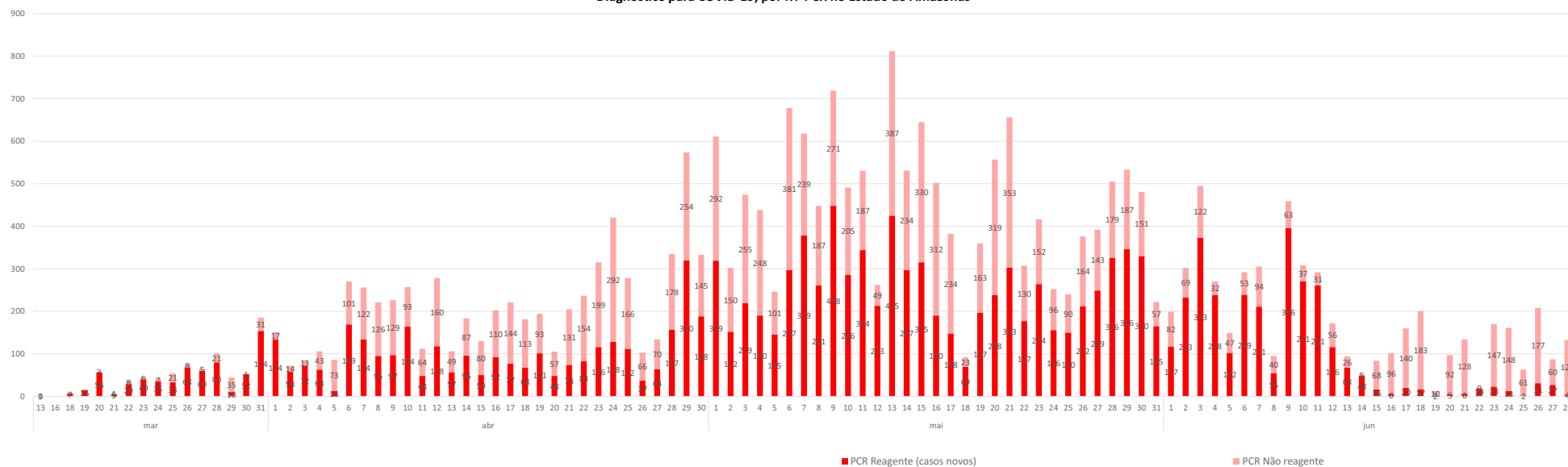


**Óbitos confirmados por COVID-19, segundo data de ocorrência, no Interior do Amazonas**

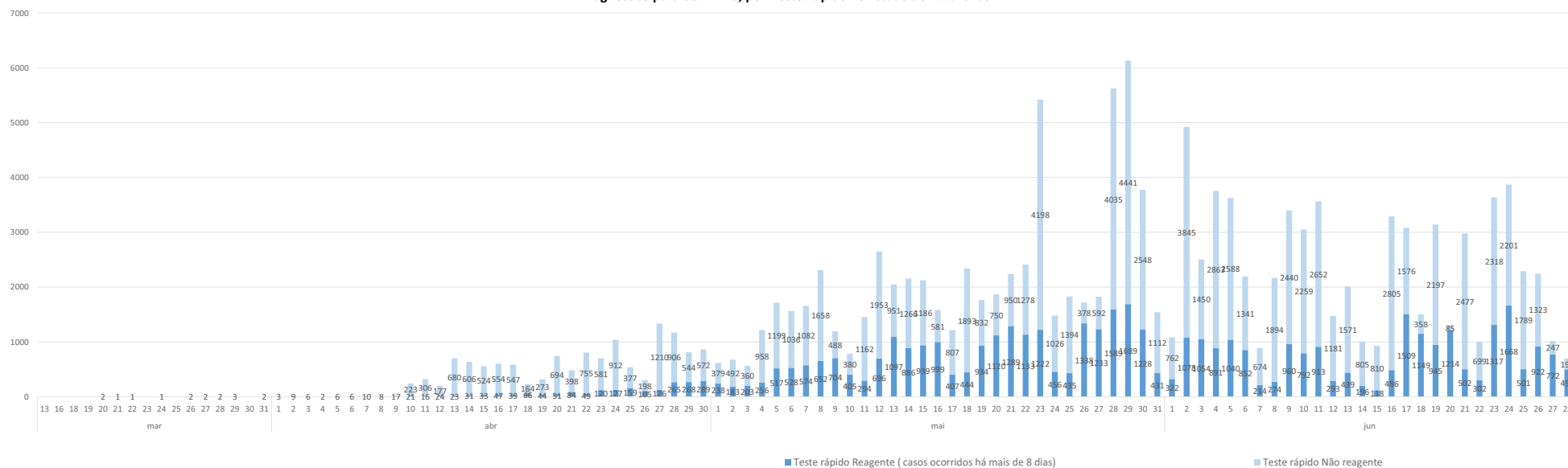


**BOLETIM DIÁRIO COVID-19 NO AMAZONAS 28/6/2020**

**Diagnóstico para COVID-19, por RT-PCR no Estado do Amazonas**

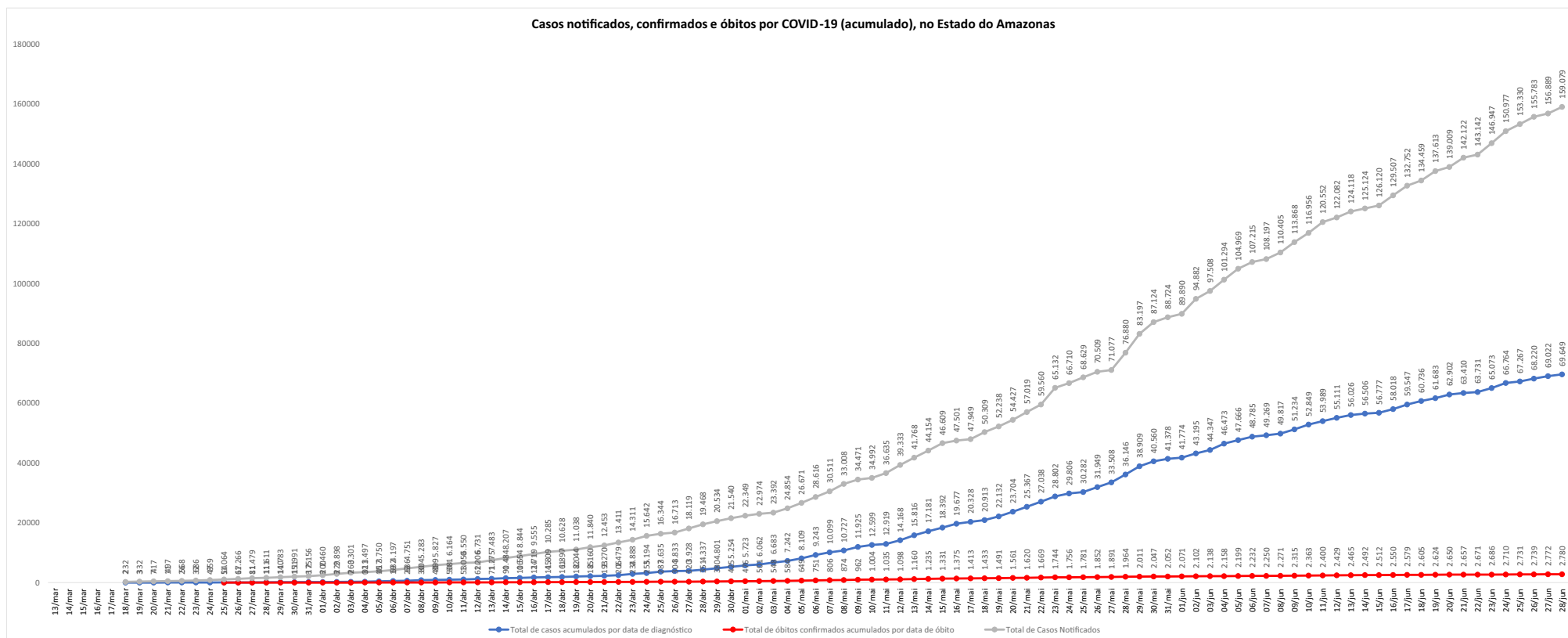


**Diagnóstico para COVID-19, por Teste Rápido no Estado do Amazonas**



Em 28 de junho foram realizados 827 exames para diagnóstico de COVID-19. Desse total, 499 (60,34%) foram positivos no teste rápido e 4 (0,48%) no RT-PCR, sendo 03 no interior do Estado e 01 na Capital.

**BOLETIM DIÁRIO COVID-19 NO AMAZONAS 28/6/2020**



**Fonte:**  
As fontes de dados consultadas foram o Sistema de Informação da Vigilância Epidemiológica da Gripe (SIVEP-Gripe); Gerenciador de Ambiente Laboratorial (GAL); dados do e-SUS notifica; Formulário de Notificação Diária dos Municípios (Google Forms); RedCap Ministério da Saúde; RedCap da Fundação de Vigilância em Saúde do Amazonas; Secretaria Municipal de Limpeza Urbana (SEMULSP); Sistema de Informação sobre Mortalidade (SIM); Centro de Informações Estratégicas em Vigilância em Saúde do Amazonas (CIEVS/FVS-AM); Coordenação Estadual de Controle de Infecção em Serviços de Saúde (CECISS); Secretaria Especial de Saúde Indígena (SESAI/MS).

Informações adicionais sobre o Monitoramento de COVID-19, produzidas pela FVS, devem ser acessadas pelo link.

**Monitoramento do perfil epidemiológico da COVID-19 no Estado do Amazonas**

[http://www.fvs.am.gov.br/indicadorSalaSituacao\\_view/60/2](http://www.fvs.am.gov.br/indicadorSalaSituacao_view/60/2)

**Monitoramento de COVID-19 em indígenas no Amazonas**

[http://www.fvs.am.gov.br/indicadorSalaSituacao\\_view/63/2](http://www.fvs.am.gov.br/indicadorSalaSituacao_view/63/2)

**Monitoramento da realização de exames para identificação do Coronavírus**

[http://www.fvs.am.gov.br/indicadorSalaSituacao\\_view/62/2](http://www.fvs.am.gov.br/indicadorSalaSituacao_view/62/2)

Dados atualizados em 28/6/2020 as 10:00

**NOTA: ESTE BOLETIM É FECHADO DIARIAMENTE AS 10:00 AS INFORMAÇÕES PODEM DIVERGIR DAS INFORMAÇÕES DIVULGADAS POSTERIORMENTE PELOS MUNICÍPIOS DADOS PRELIMINARES SUJEITOS A REVISÃO.**