

**BOLETIM DIÁRIO COVID-19 NO AMAZONAS 27/8/2020**

CASOS NOVOS CONFIRMADOS (5)

NÚMERO DE CASOS EM ACOMPANHAMENTO (1)

CASOS RECUPERADOS (2)

CASOS NOVOS RECUPERADOS

ÓBITOS CONFIRMADOS (ÚLTIMAS 24 HORAS)

LETALIDADE

**671****14.228****100.239****601****6****3,06%**

Municípios	Casos					Nº de óbitos	Letalidade	Mortalidade (óbitos/100.000)
	Notificados	Confirmados (3)	Confirmados Clínico Epid.	% de participação por Município	Incidência (casos/100.000)			
Manaus	125.466	41.762	1663	35,37%	1.913,26	2.232	5,34%	102,26
INTERIOR	161.968	76.321	1.106	64,63%	3.890,29	1.384	1,81%	70,55
01 Coari	15.058	6.871	0	5,82%	8.074,32	105	1,53%	123,39
02 Parintins	13.332	4.001	2	3,39%	3.501,26	109	2,72%	95,39
03 São Gabriel da Cachoeira	5.493	3.812	82	3,23%	8.366,25	51	1,34%	111,93
04 Manacapuru	8.675	3.713	9	3,14%	3.813,02	147	3,96%	150,96
05 Tefé	4.480	3.422	239	2,90%	5.717,72	85	2,48%	142,02
06 Humaitá	6.600	2.851	13	2,41%	5.176,11	69	2,42%	125,27
07 Barcelos	5.100	2.414	0	2,04%	8.777,54	24	0,99%	87,27
08 Lábrea	2.722	2.316	0	1,96%	5.027,24	33	1,42%	71,63
09 Itacoatiara	4.710	2.039	7	1,73%	2.012,10	64	3,14%	63,16
10 Santa Isabel do Rio Negro	2.340	1.996	26	1,69%	7.934,49	16	0,80%	63,60
11 Presidente Figueiredo	6.050	1.978	0	1,68%	5.452,19	24	1,21%	66,15
12 Eirunepé	3.935	1.800	0	1,52%	5.103,05	7	0,39%	19,85
13 Iranduba	5.327	1.786	3	1,51%	3.698,03	48	2,69%	99,39
14 Tabatinga	3.358	1.755	1	1,49%	2.665,39	79	4,50%	119,98
15 IPIXUNA	3.458	1.551	1	1,31%	5.224,16	4	0,26%	13,47
16 Benjamin Constant	2.982	1.539	0	1,30%	3.580,40	37	2,40%	86,08
17 Rio Preto da Eva	3.339	1.331	7	1,13%	3.991,36	18	1,35%	53,98
18 Manicoré	4.069	1.310	11	1,11%	2.349,73	29	2,21%	52,02
19 Maués	3.335	1.302	0	1,10%	2.037,40	33	2,53%	51,64
20 Careiro	2.078	1.294	1	1,10%	3.417,04	17	1,31%	44,89
21 São Paulo de Olivença (9)	2.253	1.285	13	1,09%	3.269,80	24	1,87%	61,07
22 Autazes	2.470	1.247	1	1,06%	3.151,78	36	2,89%	90,99
23 Pauini	4.203	1.233	0	1,04%	6.347,16	4	0,32%	20,59
24 Alvarães	1.959	1.209	99	1,02%	7.536,94	13	1,08%	81,04
25 Santo Antônio do Itá	1.883	1.186	0	1,00%	5.490,23	23	1,94%	106,47
26 Boca do Acre	2.429	1.123	0	0,95%	3.273,29	11	0,98%	32,06
27 Tapauá (9)	2.526	968	0	0,82%	5.642,34	5	0,52%	29,14
28 Guajará (9)	1.367	883	0	0,75%	5.294,40	13	1,47%	77,95
29 Nova Olinda do Norte	1.157	869	1	0,74%	2.324,90	24	2,76%	64,21
30 Atalaia do Norte	2.120	866	5	0,73%	4.347,17	4	0,46%	20,08
31 Caruaru (9)	3.071	861	1	0,73%	3.043,05	8	0,93%	28,27
32 Urucurituba	2.033	858	111	0,73%	3.719,92	4	0,47%	17,34
33 Barreirinha	1.892	856	0	0,72%	2.671,58	12	1,40%	37,45
34 Fonte Boa	1.469	770	0	0,65%	4.372,76	18	2,34%	102,22
35 Anori	1.600	746	0	0,63%	3.550,69	11	1,47%	52,36
36 Beruri (9)	1.125	713	2	0,60%	3.623,15	9	1,26%	45,73
37 Borba	1.974	704	97	0,60%	1.710,36	22	3,13%	53,45
38 Itapiranga	695	695	2	0,59%	7.597,29	6	0,86%	65,59
39 Anamá	1.421	675	7	0,57%	4.958,13	0	0,00%	0,00
40 Novo Aripuanã	738	671	0	0,57%	2.616,60	11	1,64%	42,90
41 Nhamundá	786	670	0	0,57%	3.164,41	9	1,34%	42,51
42 Uarini	659	659	0	0,56%	4.867,06	9	1,37%	66,47
43 Amaturá (9)	695	603	4	0,51%	5.227,12	9	1,49%	78,02
44 Urucará	1.030	596	5	0,50%	3.666,34	6	1,01%	36,91
45 Tonantins (9)	1.326	586	0	0,50%	3.124,50	14	2,39%	74,65
46 Itamarati	1.228	559	0	0,47%	7.120,11	5	0,89%	63,69
47 São Sebastião do Uatumã	918	555	0	0,47%	3.958,63	5	0,90%	35,66
48 Juruá (9)	1.168	510	1	0,43%	3.466,56	7	1,37%	47,58
49 Marã	940	469	111	0,40%	2.573,53	4	0,85%	21,95
50 Manaquiri	635	459	1	0,39%	1.429,68	12	2,61%	37,38
51 Japurá	879	435	181	0,37%	15.789,47	1	0,23%	36,30
52 Canutama	501	379	43	0,32%	2.424,98	0	0,00%	0,00
53 Jutai	748	354	6	0,30%	2.472,59	16	4,52%	111,76
54 Novo Airão	1.134	350	0	0,30%	1.799,12	7	2,00%	35,98
55 Boa Vista do Ramos	660	322	3	0,27%	1.676,47	2	0,62%	10,41
56 Silves	613	287	5	0,24%	3.129,43	5	1,74%	54,52
57 Caapiranga	734	285	4	0,24%	2.178,73	7	2,46%	53,51
58 Codajás (9)	390	220	1	0,19%	768,24	4	1,82%	13,97
59 Envira	1.020	181	0	0,15%	903,51	1	0,55%	4,99
60 Apuí	494	180	0	0,15%	819,19	0	0,00%	0,00
61 Careiro da Várzea	584	163	0	0,14%	539,29	4	2,45%	13,23
<b>TOTAL</b>	<b>287.434</b>	<b>118.083</b>	<b>2.769</b>	<b>100%</b>	<b>2.849,08</b>	<b>3.616</b>	<b>3,06%</b>	<b>87,25</b>

INTERNADOS CONFIRMADOS EM MANAUS						CONSOLIDADO CASOS DE INTERNAÇÃO LEITO CLÍNICO	
REDE	INTERNADOS	LEITO CLÍNICO	%	EM UTI	%		
PRIVADA	41	15	36,59%	26	63,41%	<b>150</b>	
PÚBLICA	142	92	64,79%	50	35,21%	<b>105</b>	
<b>TOTAL</b>	<b>183</b>	<b>107</b>	<b>58,47%</b>	<b>76</b>	<b>41,53%</b>	<b>255</b>	
INTERNADOS SUSPEITOS EM MANAUS							
REDE	INTERNADOS	LEITO CLÍNICO	%	EM UTI	%		
PRIVADA	52	28	53,85%	24	46,15%	<b>105</b>	
PÚBLICA	20	15	75,00%	5	25,00%	<b>255</b>	
<b>TOTAL</b>	<b>72</b>	<b>43</b>	<b>59,72%</b>	<b>29</b>	<b>40,28%</b>		
ÓBITOS CONFIRMADOS							
Óbitos que estavam em investigação, encerrados por critério laboratorial		Últimas 24 horas	Reclassificados pela SEMSA/Manaus, referente aos meses Abril, Maio e Junho/2020 (4)	<b>TOTAL</b>			
10		6	0	3.616			
NÚMERO DE SEPULTAMENTOS EM MANAUS EM 26/08/2020							
Número TOTAL de sepultamentos por dia			41				
Número TOTAL de óbitos domiciliares por dia			9				
Número TOTAL de cremações por dia			0				

## NOTA:

(1) – Casos em acompanhamento: São considerados como “em acompanhamento” todos os casos notificados nos últimos 14 dias pelas Secretarias Estaduais de Saúde e que não evoluíram para óbito. Além disso, dentre os casos que apresentaram SRAG e foram hospitalizados, considera-se “em acompanhamento” todos aqueles que foram internados nos últimos 14 dias e que não apresentam registro de alta ou óbito no SIVEP Gripe.

(2) – Casos recuperados: Entende-se por casos recuperados, pacientes que tiveram confirmação diagnóstica e saíram do período de isolamento domiciliar, ou internação hospitalar. Excluem-se deste cálculo pessoas em isolamento domiciliar, internados e óbitos.

(3) – Confirmação diagnóstica: Entende-se por confirmação diagnóstica, os resultados positivos por RT-PCR ou Teste Rápido.

(4) – Óbitos Reclificados: Óbitos que estavam em investigação e foram encerrados na data de publicações do Boletim com confirmação para o COVID-19, conforme os novos critérios do Ministério da Saúde.

(5) – Do total de 671 casos confirmados nas últimas 24 horas, 614 foram detectados por Testes Rápidos, com data de início dos sintomas entre pelo menos 8 e 60 dias e 57 são novos casos detectados por RT-PCR, que detecta casos novos que estão entre o 3º e 6º dias da doença e . Deste total de RT-PCR, 40 são no interior do Estado e 17 na capital.

(6) – O incremento de 16 óbitos em relação ao dia anterior é composto dos 6 óbitos ocorridos nas últimas 24 horas e 10 óbitos em investigação que tiveram confirmação diagnóstica na data de hoje.

(7) – Número de óbitos encerrados após investigação epidemiológica de acordo com os novos critérios do Guia de Vigilância Epidemiológica/Síndromes Respiratórias Agudas-COVID-19, de 05 de agosto de 2020, pela SEMSA Manaus, de meses anteriores.

(8) – O aumento de casos em Manaus nos dias 18 e 23/7 por TR refere-se à ação de testagem em profissionais da rede municipal de educação pela secretaria municipal de saúde de Manaus, e a partir do dia 18/08 por TR refere-se à ação de testagem em profissionais da rede Estadual de educação pela Secretaria de Saúde do Amazonas.

(9) – Municípios que não disponibilizaram informações para atualização do Boletim. (09 Municípios): Amaturá, Beruri, Caruaru, Codajás, Guajará, Juruá, São Paulo de Olivença, Tapauá, Tonantins

(10) – Aos sábados, domingos e feriados, o Laboratório Central de Saúde Pública do Amazonas - LACEN/FVS, manterá sistema de sobreaviso somente para processamento de exames de RT-PCR para Covid-19 nos casos de urgência. Assim, doravante, este boletim não mais apresentará tais resultados aos domingos.

(11) – As secretarias municipais de saúde não funcionam aos finais de semana, portanto, os dados emitidos no boletim diário nos finais de semana são parciais e sujeito a alterações, que serão atualizadas no primeiro dia útil seguinte.

Boletim Epidemiológico - SESAI/MS						
Doença por Coronavírus (COVID-19) em populações indígenas aldeadas						
DSEI	Suspeitos	Confirmados	Descartados	Infectados (atual)	Cura Clínica	Óbitos
Alto Rio Negro	2	1220	352	330	876	12
Alto Rio Solimões	13	1466	452	182	1249	33
Manaus	1	449	488	2	432	11
Médio Rio Purus	0	242	2	26	213	3
Médio Rio Solimões	0	337	198	5	322	8
Parintins	0	75	2	4	67	4
Vale do Javari	4	457	180	3	452	2
<b>TOTAL</b>	<b>20</b>	<b>4246</b>	<b>1674</b>	<b>552</b>	<b>3611</b>	<b>73</b>

Fonte: Fichas de notificação e resultados laboratoriais, atualizado em 26/08/2020.

**CASO SUSPEITO:** caso que saiu da aldeia e retornou nos últimos 14 dias (de local com transmissão local ou comunitária) e que apresente sinais/sintomas respiratórios. Ou caso que não saiu da aldeia e que teve contato próximo com caso suspeito ou confirmado de COVID-19 nos últimos 14 dias e que apresente sinais/sintomas respiratórios.

**CASO CONFIRMADO:** caso com resultado positivo em RT-PCR em tempo real, pelo protocolo Charité, e/ou Teste Rápido.

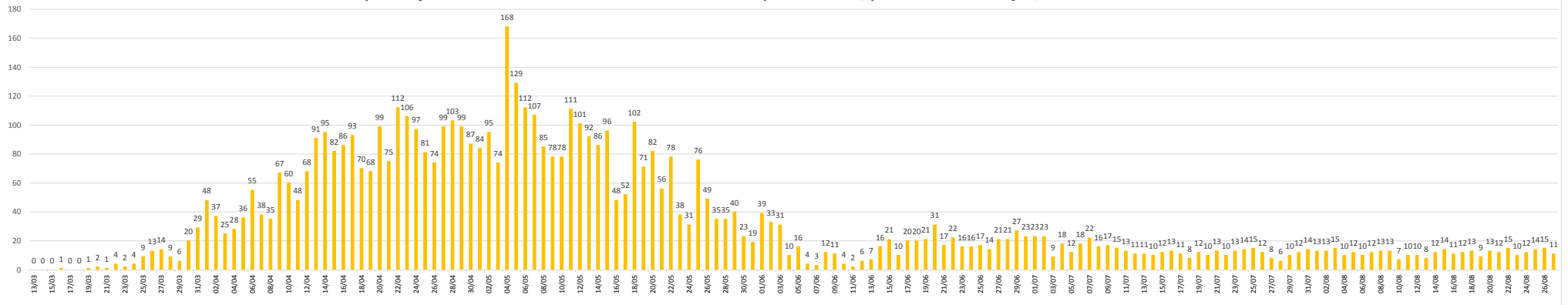
**INFECTADO ATUAL:** Caso confirmado para COVID-19, com infecção ativa, que ainda não completou 14 dias em isolamento domiciliar, a contar da data de início dos sintomas, ou, em caso de internação hospitalar, que ainda não recebeu alta médica.

**CASO DESCARTADO:** Caso que se enquadra na definição de suspeito E apresente resultado laboratorial negativo para SARS-CoV-2 OU confirmação laboratorial para outro agente etiológico.

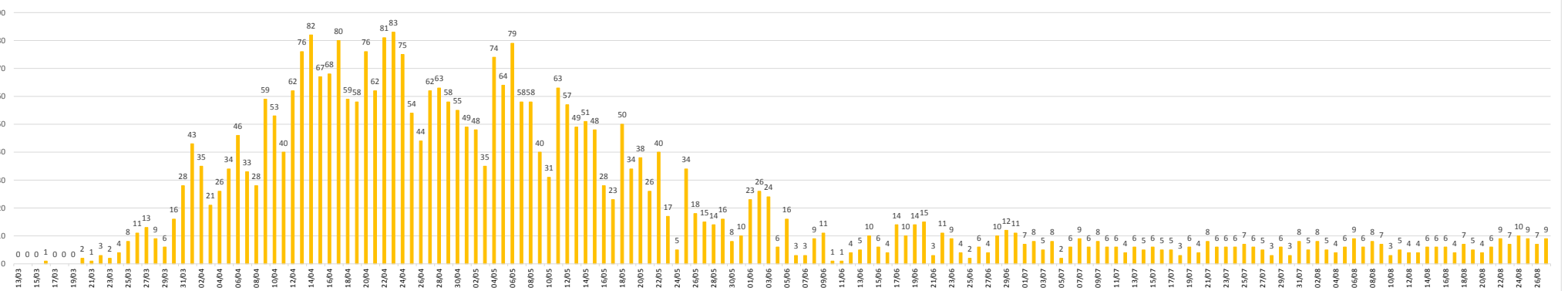
**CASO CURADO:** Casos em isolamento domiciliar; casos confirmados que passaram por 14 dias em isolamento domiciliar, a contar da data de início dos sintomas E que estão assintomáticos. Casos em internação hospitalar: diante da avaliação médica.suspeito elaborada pelo MS.\* Após a qualificação das informações com os respectivos DSEI alguns casos suspeitos que não se enquadram na definição de casos foram excluídos.

**BOLETIM DIÁRIO COVID-19 NO AMAZONAS 27/8/2020**

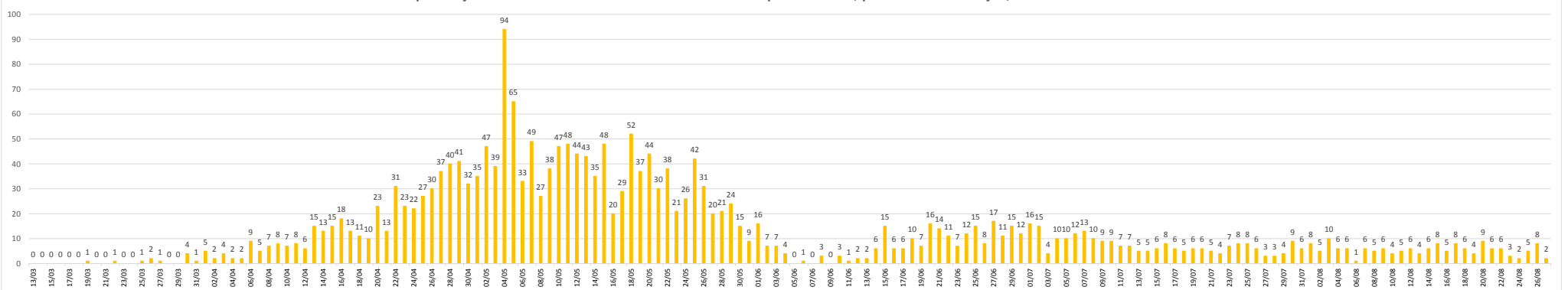
**Hospitalizações das últimas 24 horas de casos confirmados por COVID-19, por data de internação, no Estado do Amazonas**



**Hospitalizações das últimas 24 horas de casos confirmados por COVID-19, por data de internação, em Manaus**

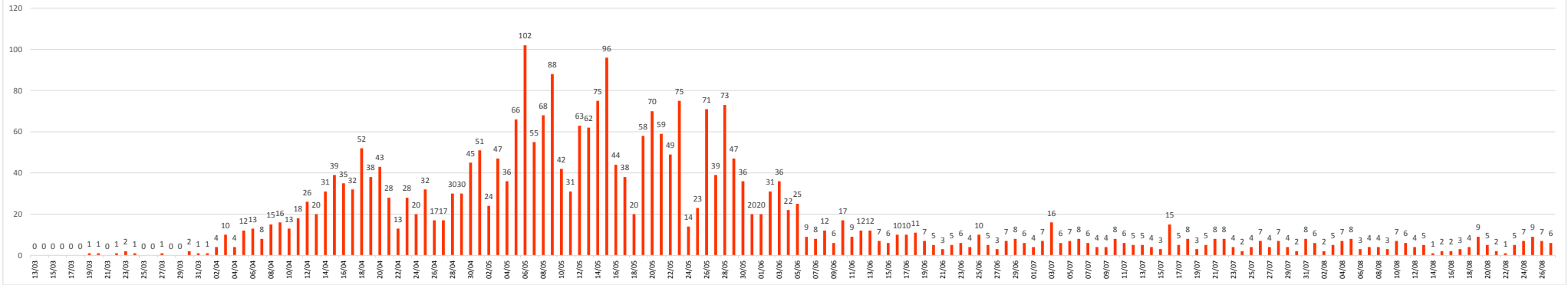


**Hospitalizações das últimas 24 horas de casos confirmados por COVID-19, por data de internação, no Interior do Amazonas**

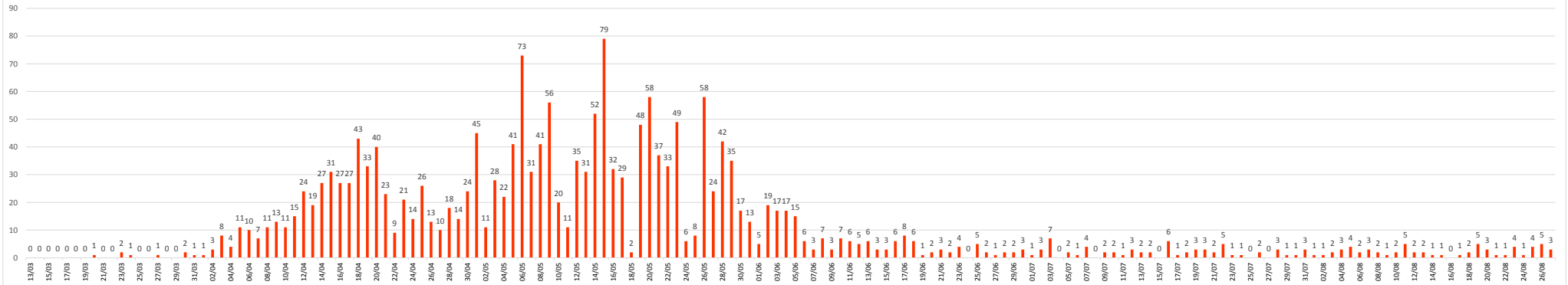


**BOLETIM DIÁRIO COVID-19 NO AMAZONAS 27/8/2020**

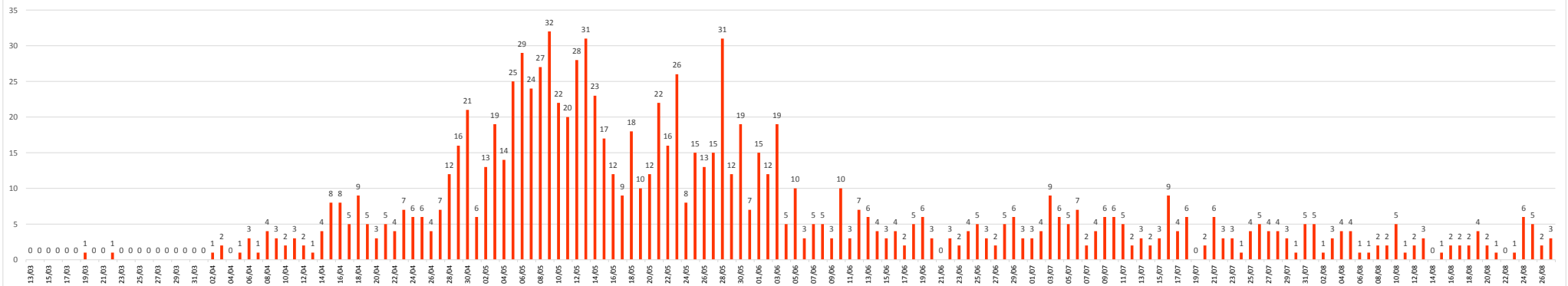
**Óbitos confirmados das últimas 24 horas por COVID-19, segundo data de ocorrência no Estado do Amazonas**



**Óbitos confirmados das últimas 24 horas por COVID-19, segundo data de ocorrência, em Manaus**

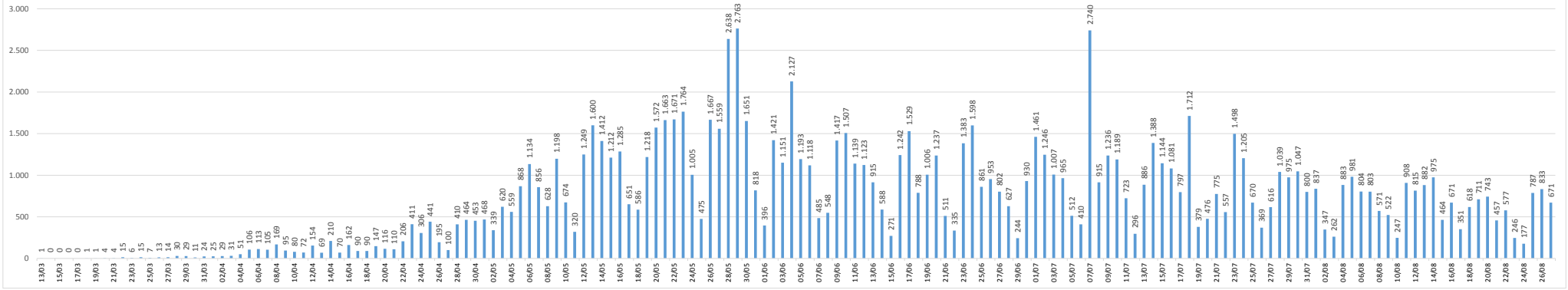


**Óbitos confirmados das últimas 24 horas por COVID-19, segundo data de ocorrência, no Interior do Amazonas**

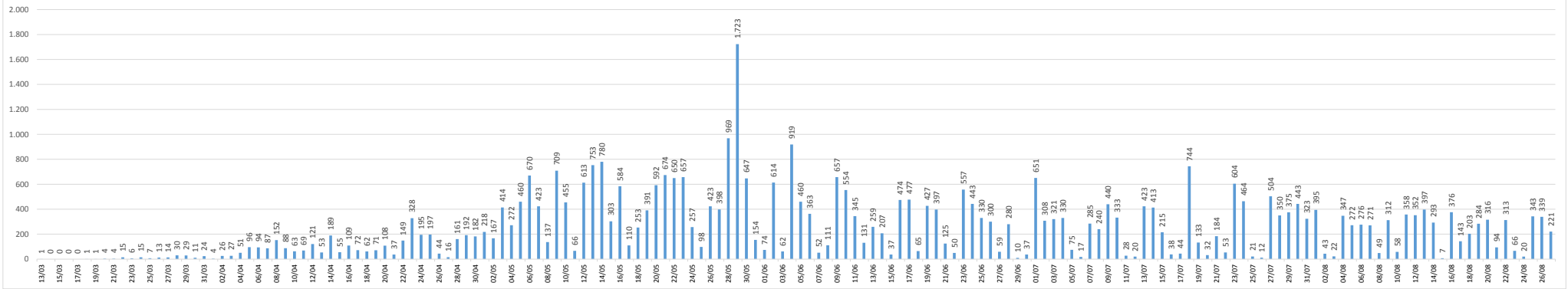


**BOLETIM DIÁRIO COVID-19 NO AMAZONAS 27/8/2020**

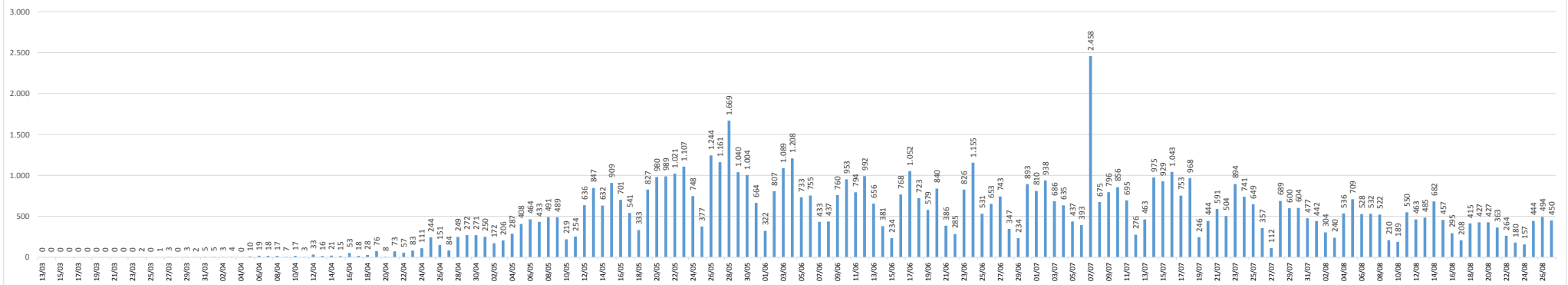
**Casos confirmados de COVID-19, por data da notificação no Estado do Amazonas**



**Casos confirmados de COVID-19, por data da notificação em Manaus**

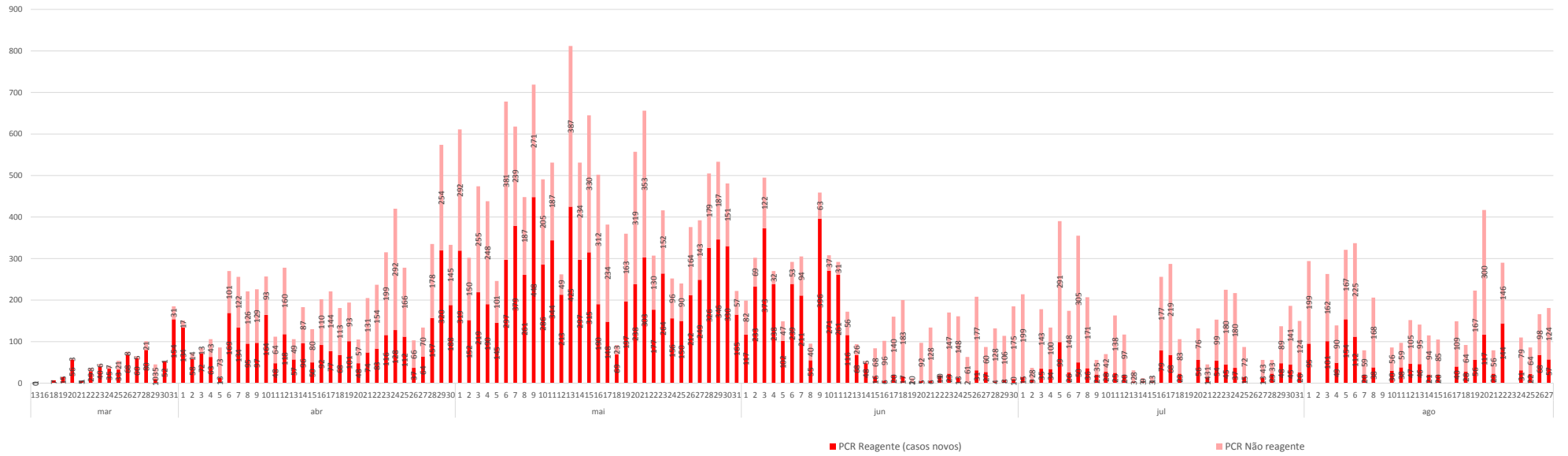


**Casos confirmados de COVID-19, por data da notificação no Interior do Amazonas**

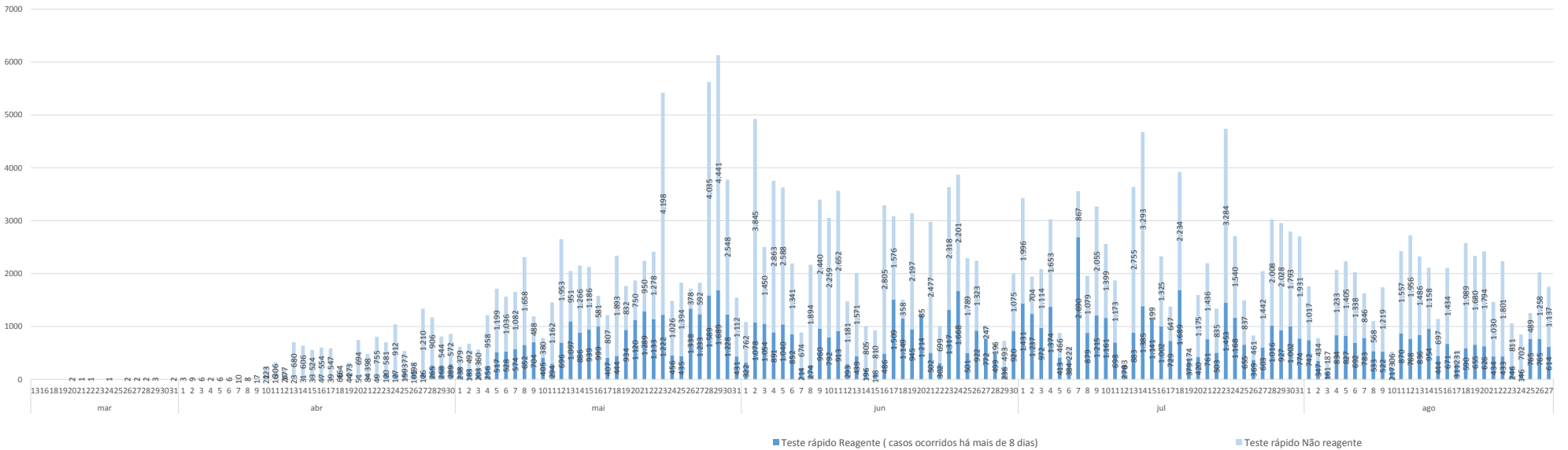


**BOLETIM DIÁRIO COVID-19 NO AMAZONAS 27/8/2020**

**Diagnóstico para COVID-19, por RT-PCR no Estado do Amazonas (Casos novos)**

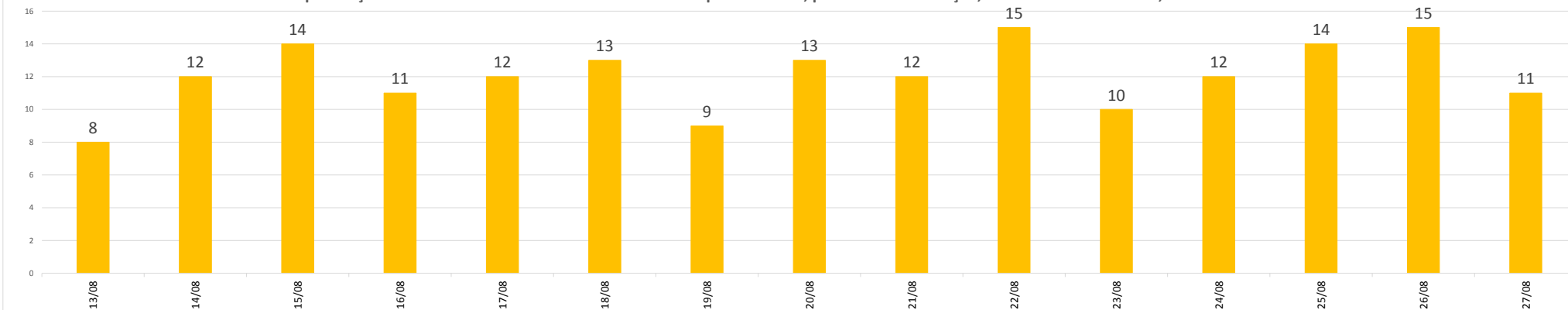


**Diagnóstico para COVID-19, por Teste Rápido no Estado do Amazonas (Casos ocorridos há mais de 8 dias)**

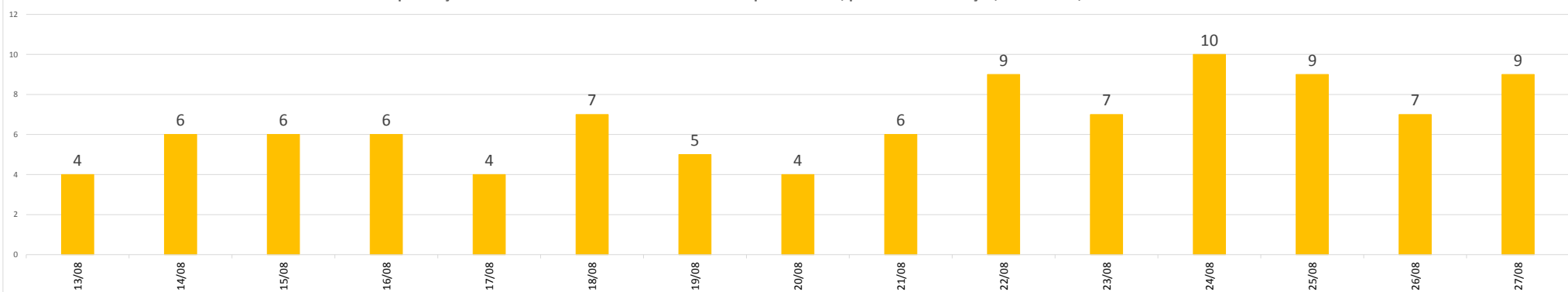


**BOLETIM DIÁRIO COVID-19 NO AMAZONAS 27/8/2020**

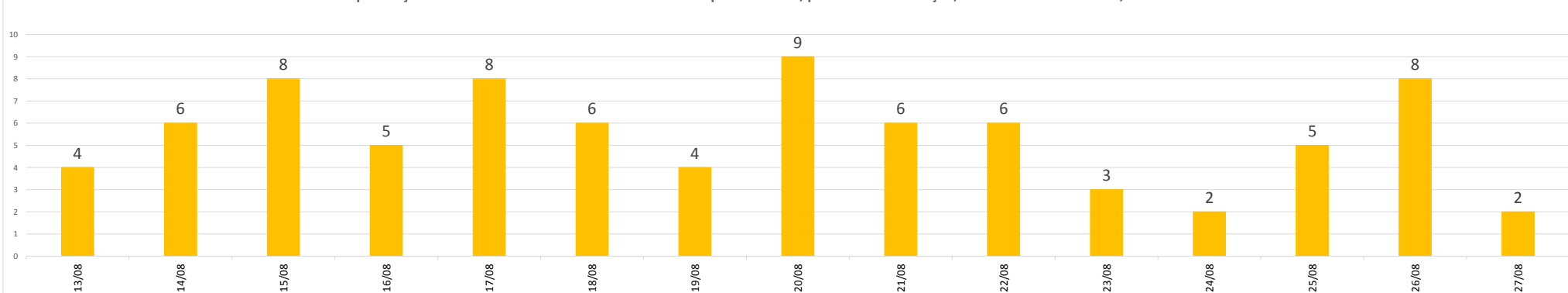
Hospitalizações das últimas 24 horas de casos confirmados por COVID-19, por data de internação, no Estado do Amazonas, nos últimos 15 dias



Hospitalizações das últimas 24 horas de casos confirmados por COVID-19, por data de internação, em Manaus, nos últimos 15 dias

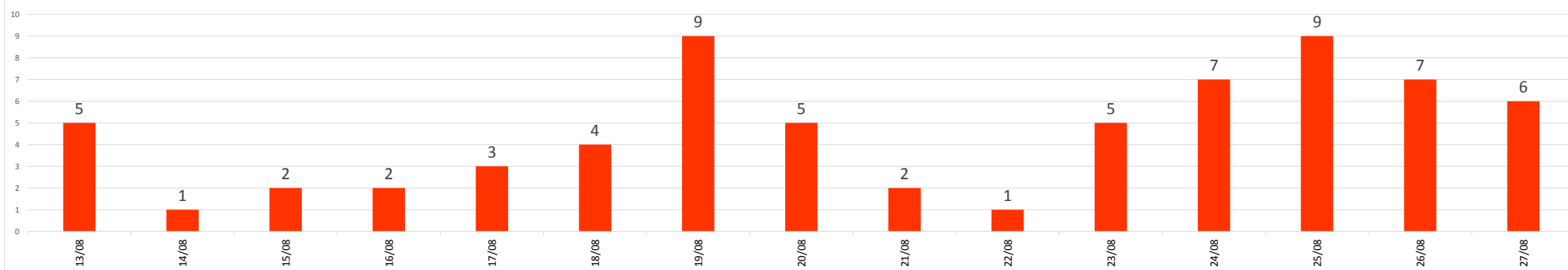


Hospitalizações das últimas 24 horas de casos confirmados por COVID-19, por data de internação, no Interior do Amazonas, nos últimos 15 dias

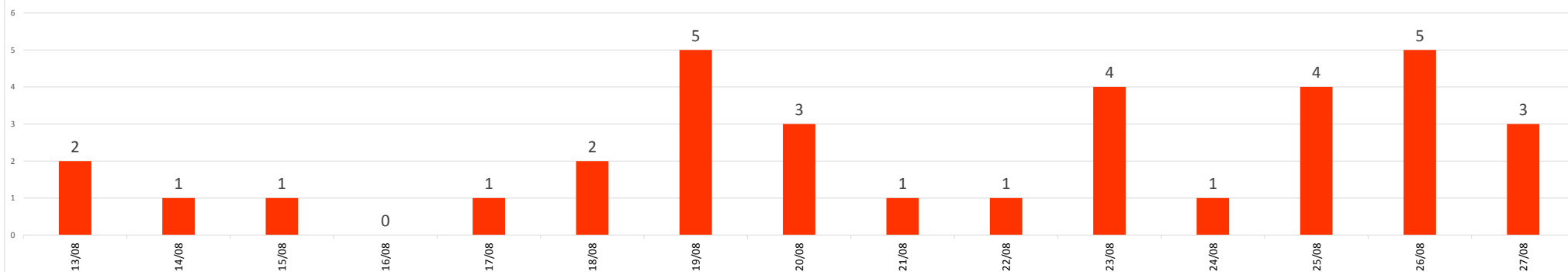


**BOLETIM DIÁRIO COVID-19 NO AMAZONAS 27/8/2020**

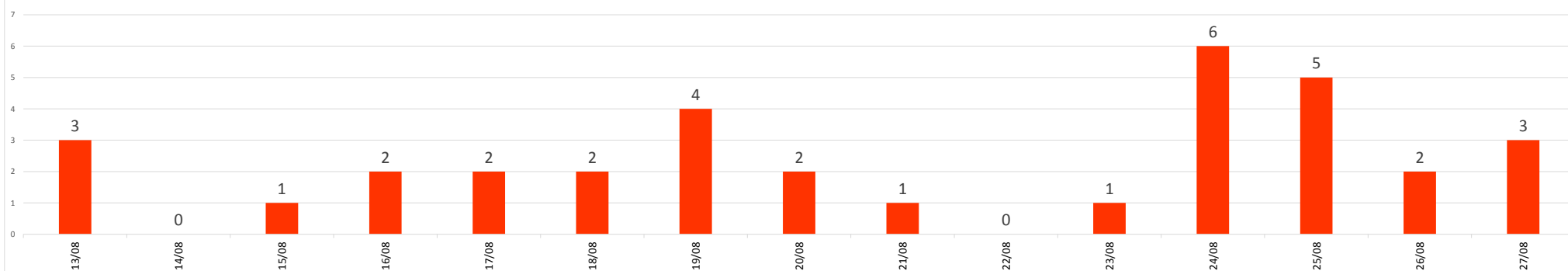
Óbitos confirmados das últimas 24 horas por COVID-19, segundo data de ocorrência no Estado do Amazonas, nos últimos 15 dias



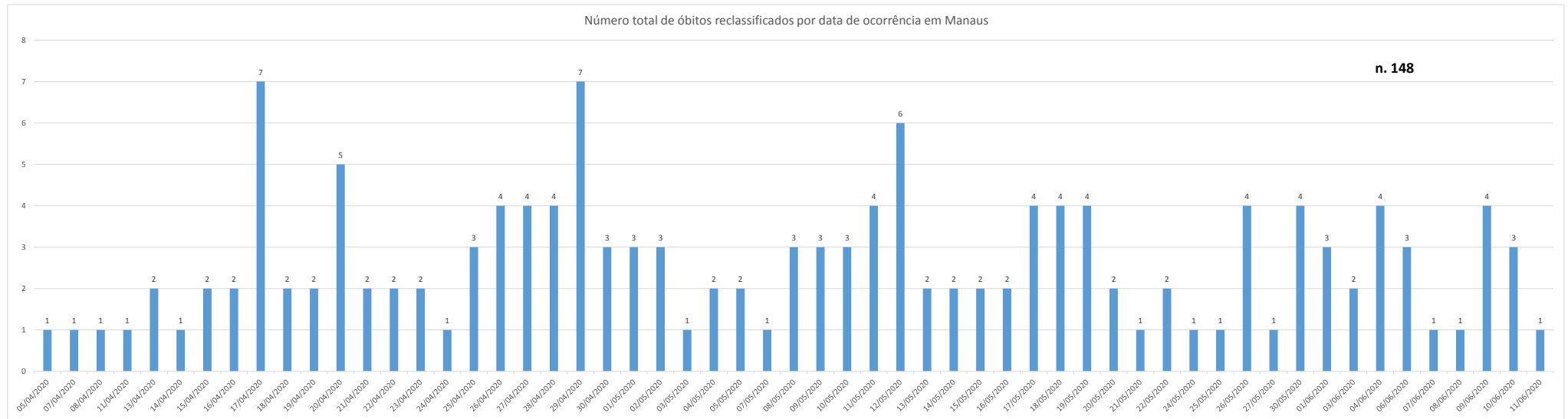
Óbitos confirmados das últimas 24 horas por COVID-19, segundo data de ocorrência, em Manaus, nos últimos 15 dias



Óbitos confirmados das últimas 24 horas por COVID-19, segundo data de ocorrência, no Interior do Amazonas, nos últimos 15 dias



**BOLETIM DIÁRIO COVID-19 NO AMAZONAS 27/8/2020**

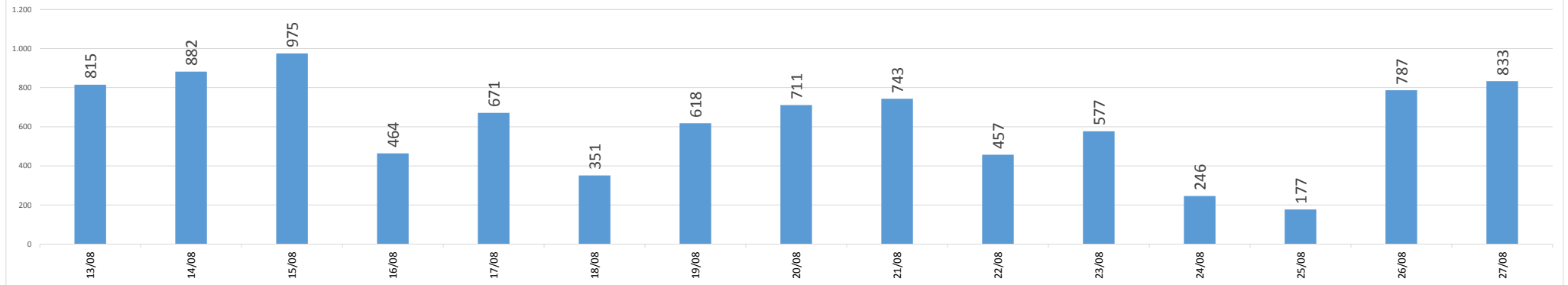


Fonte: Sistema de Informação da Vigilância Epidemiológica da Gripe (SIVEP-Gripe)

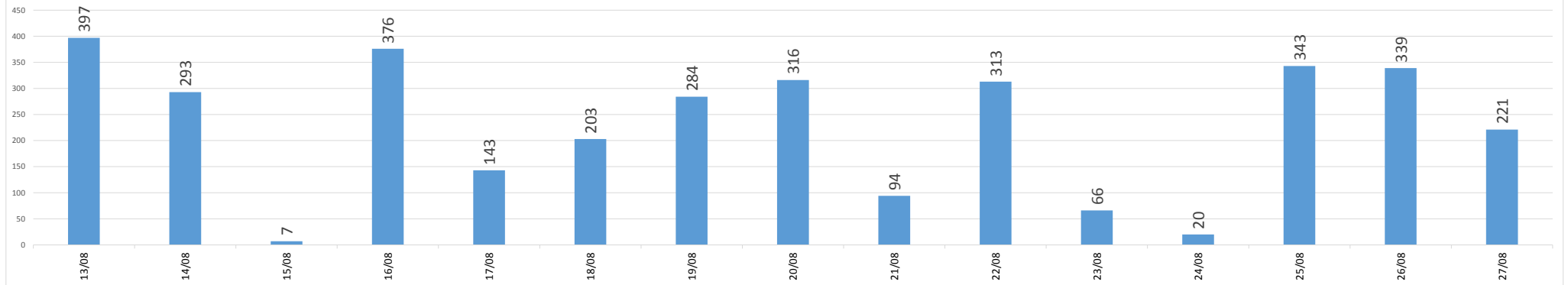


**BOLETIM DIÁRIO COVID-19 NO AMAZONAS 27/8/2020**

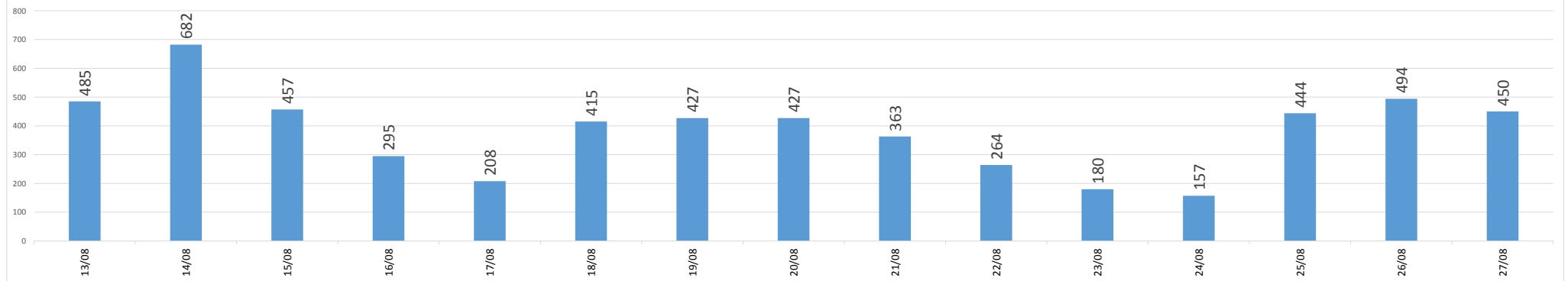
Casos confirmados de COVID-19, por data da notificação no Estado do Amazonas, nos últimos 15 dias



Casos confirmados de COVID-19, por data da notificação em Manaus, nos últimos 15 dias

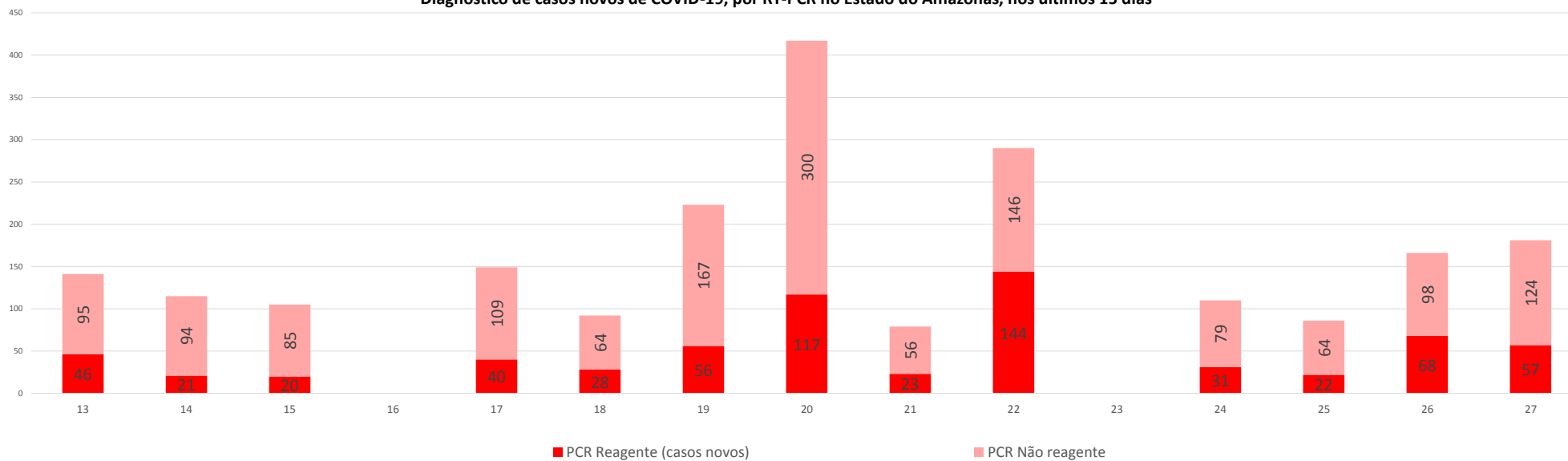


Casos confirmados de COVID-19, por data da notificação no Interior do Amazonas, nos últimos 15 dias

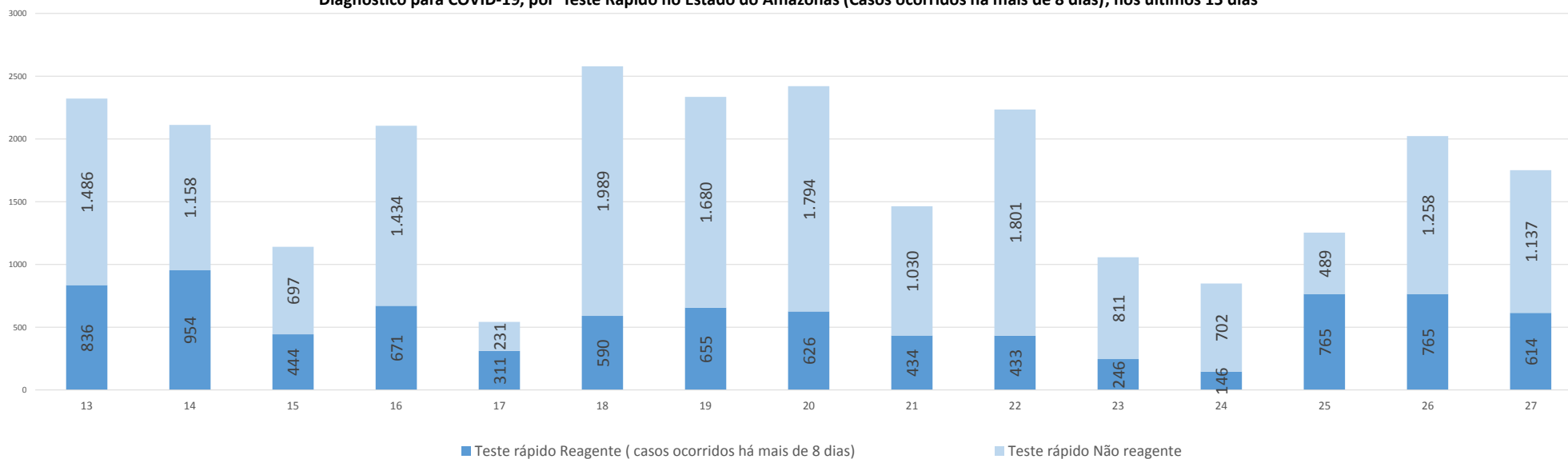


**BOLETIM DIÁRIO COVID-19 NO AMAZONAS 27/8/2020**

**Diagnóstico de casos novos de COVID-19, por RT-PCR no Estado do Amazonas, nos últimos 15 dias**

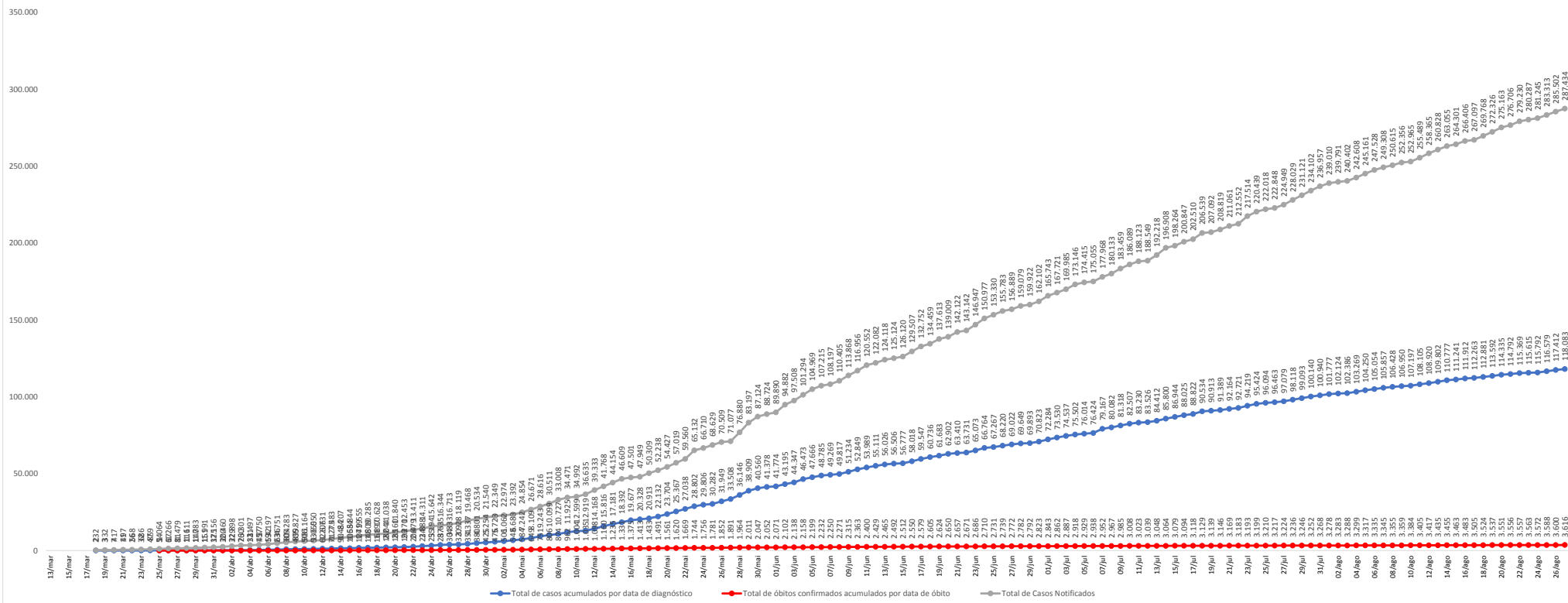


**Diagnóstico para COVID-19, por Teste Rápido no Estado do Amazonas (Casos ocorridos há mais de 8 dias), nos últimos 15 dias**



**BOLETIM DIÁRIO COVID-19 NO AMAZONAS 27/8/2020**

**Casos notificados, confirmados e óbitos por COVID-19 (acumulado), no Estado do Amazonas**



**Fonte:**  
As fontes de dados consultadas foram o Sistema de Informação da Vigilância Epidemiológica da Gripe (SIVEP-Gripe); Gerenciador de Ambiente Laboratorial (GAL); dados do e-SUS notifica; Formulário de Notificação Diária dos Municípios (Google Forms); RedCap Ministério da Saúde; RedCap da Fundação de Vigilância em Saúde do Amazonas; Secretaria Municipal de Limpeza Urbana (SEMULSP); Sistema de Informação sobre Mortalidade (SIM); Centro de Informações Estratégicas em Vigilância em Saúde do Amazonas (CIEVS/FVS-AM); Coordenação Estadual de Controle de Infecção em Serviços de Saúde (CECISS); Secretaria Especial de Saúde Indígena (SESAI/MS).

**Monitoramento do perfil epidemiológico da COVID-19 no Estado do Amazonas**

[http://www.fvs.am.gov.br/indicadorSalaSituacao\\_view/60/2](http://www.fvs.am.gov.br/indicadorSalaSituacao_view/60/2)

**Monitoramento de COVID-19 em indígenas no Amazonas**

[http://www.fvs.am.gov.br/indicadorSalaSituacao\\_view/63/2](http://www.fvs.am.gov.br/indicadorSalaSituacao_view/63/2)

**Monitoramento da realização de exames para identificação do Coronavírus**

[http://www.fvs.am.gov.br/indicadorSalaSituacao\\_view/62/2](http://www.fvs.am.gov.br/indicadorSalaSituacao_view/62/2)

Dados atualizados em 27/8/2020 as 10:00

**NOTA: ESTE BOLETIM É FECHADO DIARIAMENTE AS 10:00 AS INFORMAÇÕES PODEM DIVERGIR DAS INFORMAÇÕES DIVULGADAS POSTERIORMENTE PELOS MUNICÍPIOS DADOS PRELIMINARES SUJEITOS A REVISÃO.**

