

Municípios	Casos			Nº de óbitos	Incidência (casos/100.000)	Mortalidade (óbitos/100.000)	Letalidade
	Notificados	Confirmados (3)	% de participação por Município				
AMAZONAS	780.381	318.244	100%	11.012	7.678,53	265,70	3,46%
MANAUS	399.608	147.292	46,28%	7.810	6.747,96	357,80	5,30%
INTERIOR	380.773	170.952	53,72%	3.202	8.713,89	163,21	1,87%
01 Coari	23.170	8.998	2,83%	177	10.573,82	208,00	1,97%
02 Parintins	34.914	8.498	2,67%	279	7.436,58	244,15	3,28%
03 Iranduba	20.019	7.437	2,34%	121	15.398,79	250,54	1,63%
04 Tefé	7.766	7.125	2,24%	154	11.904,96	257,31	2,16%
05 Manacapuru	14.102	7.112	2,23%	272	7.303,57	279,33	3,82%
06 São Gabriel da Cachoeira	12.148	7.054	2,22%	94	15.481,52	206,30	1,33%
07 Humaitá	14.514	6.421	2,02%	113	11.657,59	205,16	1,76%
08 Itacoatiara	17.457	6.228	1,93%	246	6.047,15	242,75	4,01%
09 Caruaru	16.217	5.416	1,70%	35	19.141,87	123,70	0,65%
10 Presidente Figueiredo	14.090	5.339	1,68%	88	14.716,50	242,56	1,65%
11 Lábrea	5.512	5.104	1,60%	62	11.079,03	134,58	1,21%
12 Careiro	7.835	4.048	1,27%	76	10.689,48	200,69	1,88%
13 Rio Preto da Eva	9.161	4.019	1,26%	58	12.052,06	173,93	1,44%
14 Barcelos	8.178	3.925	1,23%	51	14.271,69	185,44	1,30%
15 Ipixuna	7.267	3.719	1,17%	14	12.526,52	47,16	0,38%
16 São Paulo de Olivença	6.979	3.490	1,10%	51	8.880,63	129,77	1,46%
17 Eirunepé	6.907	3.416	1,07%	20	9.684,46	56,70	0,59%
18 Maués	9.013	3.342	1,05%	80	5.229,64	125,19	2,39%
19 Tabatinga	5.026	3.016	0,95%	112	4.580,52	170,10	3,71%
20 Itapiranga	5.300	2.700	0,85%	26	29.514,65	284,22	0,96%
21 Santa Isabel do Rio Negro	3.622	2.647	0,83%	40	10.522,34	159,01	1,51%
22 Autazes	5.751	2.456	0,77%	75	6.207,51	189,56	3,05%
23 Manicoré	6.495	2.437	0,77%	55	4.371,22	98,65	2,26%
24 Pauini	6.856	2.399	0,75%	17	12.349,43	87,51	0,71%
25 Atalaia do Norte	4.383	2.384	0,75%	7	11.967,27	35,14	0,29%
26 Alvarães	3.720	2.338	0,73%	32	14.575,15	199,49	1,37%
27 Benjamin Constant	4.690	2.319	0,73%	64	5.395,03	148,89	2,76%
28 Boca do Acre	4.731	2.273	0,71%	6	6.625,28	58,30	0,88%
29 Nova Olinda do Norte	6.031	2.221	0,70%	54	5.942,00	144,47	2,43%
30 Urucurituba	3.810	2.172	0,68%	27	9.416,87	117,06	1,24%
31 Barreirinha	3.713	2.013	0,63%	50	6.282,58	156,05	2,48%
32 Novo Airão	4.669	1.924	0,60%	27	9.890,00	138,79	1,40%
33 Beruri	2.845	1.898	0,60%	29	9.644,80	147,37	1,53%
34 Marã	3.105	1.808	0,57%	12	9.920,98	65,85	0,66%
35 Uruará	2.548	1.780	0,56%	46	10.949,80	282,97	2,58%
36 Anori	6.750	1.742	0,55%	29	8.291,29	138,03	1,66%
37 Tapauá	3.738	1.665	0,52%	19	9.705,06	110,75	1,14%
38 Amaturá	3.097	1.638	0,51%	15	14.199,03	130,03	0,92%
39 Uarini	1.990	1.568	0,49%	20	11.580,50	147,71	1,28%
40 Santo Antônio do Itá	2.243	1.533	0,48%	34	7.096,57	157,39	2,22%
41 Anamá	5.010	1.512	0,48%	4	11.106,21	29,38	0,26%
42 Manaquiri	2.189	1.498	0,47%	40	4.665,94	124,59	2,67%
43 Nhamundá	2.552	1.484	0,47%	30	7.008,93	141,69	2,02%
44 Borba	3.523	1.394	0,44%	43	3.386,70	104,47	3,08%
45 Envira	3.762	1.373	0,43%	2	6.853,69	9,98	0,15%
46 São Sebastião do Uatumã	1.350	1.322	0,42%	17	9.429,39	121,26	1,29%
47 Novo Aripuanã	3.134	1.311	0,41%	23	5.112,31	89,69	1,75%
48 Fonte Boa	2.189	1.299	0,41%	29	3.776,91	164,69	2,23%
49 Codajás	2.922	1.228	0,39%	16	4.288,16	55,87	1,30%
50 Guajará	2.381	1.215	0,38%	20	7.285,05	119,92	1,65%
51 Juruá	2.572	1.214	0,38%	30	8.479,43	209,54	2,47%
52 Silves	2.001	1.199	0,38%	21	13.073,82	228,98	1,75%
53 Tonantins	2.024	1.088	0,34%	31	5.801,12	165,29	2,85%
54 Canutama	1.533	1.011	0,32%	8	6.468,74	51,19	0,79%
55 Apuí	2.161	872	0,27%	17	3.968,51	77,37	1,95%
56 Juruá	2.240	823	0,26%	13	5.594,07	88,36	1,58%
57 Boa Vista do Ramos	1.439	794	0,25%	11	4.133,91	57,27	1,39%
58 Careiro da Várzea	2.413	789	0,25%	12	2.610,42	39,70	1,52%
59 Japurá	1.367	761	0,24%	7	27.622,50	254,08	0,92%
60 Itamarati	1.949	706	0,22%	8	8.992,49	101,90	1,13%
61 Caapiranga	1.700	537	0,17%	19	4.105,19	145,25	3,54%

Fonte: Casos confirmados; Secretarias Municipais de Saúde / Óbitos: Serviços de Saúde de Ocorrência no Óbito

LEGENDA: Os 2 Municípios que estão em destaque na cor vermelha, são os que não disponibilizaram informações para atualização do Boletim.

CASOS NOVOS CONFIRMADOS	1.576
CASOS NOVOS RECUPERADOS	1.456
ÓBITOS CONFIRMADOS EM 01/03/2021	25
LETALIDADE	3,46%

CASOS NOVOS CONFIRMADOS									
RT-PCR		T. RÁPIDO (anticorpos)		T. RÁPIDO (antígeno)		Clín. Epidemiológico		TOTAL	
CAPITAL	INTERIOR	CAPITAL	INTERIOR	CAPITAL	INTERIOR	CAPITAL	INTERIOR		
6	3	637	854	9	57	8	2		1.576

ÓBITOS CONFIRMADOS									
Óbitos confirmados após a data da ocorrência por critério Clínico; Imagem; Clínico Epidemiológico ou Laboratorial				Ocorridos em 1/3/2021		Reclassificados pela SEMSA/Manaus, referente aos meses Abril e Maio/2020 (4)		TOTAL	
Capital		Interior		Capital		Interior			
35		14		18		7		345	
49				25				11.012	

NÚMERO DE SEPULTAMENTOS EM MANAUS EM 1/3/2021	
Número TOTAL de sepultamentos por dia COVID-19	41

Fonte: (SEMULSP)/http://www.manaus.am.gov.br/noticia/segunda-feira-1º-3/

Boletim Epidemiológico - SESAI/MS						
Doença por Coronavírus (COVID-19) em populações indígenas aldeadas						
DSEI	Suspeitos	Confirmados	Descartados	Infectados (atual)	Cura Clínica	Óbitos
Alto Rio Negro	34	2.204	881	138	2.043	21
Alto Rio Solimões	0	2.125	1.124	25	2.050	42
Manaus	33	1.114	1.953	166	920	15
Médio Rio Purus	0	517	37	0	512	5
Médio Rio Solimões	6	765	961	22	730	11
Parintins	45	595	898	11	570	12
Vale do Javari	0	822	365	0	818	2
TOTAL	118	8.142	6.219	362	7.643	108

Fonte: Fichas de notificação e resultados laboratoriais, atualizado em 01/03/2021.

CASO SUSPEITO: caso que saiu da aldeia e retornou nos últimos 14 dias (de local com transmissão local ou comunitária) e que apresente sinais/sintomas respiratórios. Ou caso que não saiu da aldeia e que teve contato próximo com caso suspeito ou confirmado de COVID-19 nos últimos 14 dias e que apresente sinais/sintomas respiratórios.

CASO CONFIRMADO: caso com resultado positivo em RT-PCR em tempo real, pelo protocolo Charité, e/ou Teste Rápido.

INFECTADO ATUAL: Caso confirmado para COVID-19, com infecção ativa, que ainda não completou 14 dias em isolamento domiciliar, a contar da data de início dos sintomas, ou, em caso de internação hospitalar, que ainda não recebeu alta médica.

CASO DESCARTADO: Caso que se enquadre na definição de suspeito E apresente resultado laboratorial negativo para SARS-CoV2 OU confirmação laboratorial para outro agente etiológico.

CASO CURADO: Casos em isolamento domiciliar: casos confirmados que passaram por 14 dias em isolamento domiciliar, a contar da data de início dos sintomas E que estão assintomáticos. Casos em internação hospitalar: diante da avaliação médica.suspeito elaborada pelo MS.* Após a qualificação das informações com os respectivos DSEI alguns casos suspeitos que não se enquadram na definição de casos foram excluídos.

MANAUS

PACIENTES INTERNADOS POR SRAG EM MANAUS EM 02/03/2021							
REDE	CONFIRMADOS POR COVID-19						SALA VERMELHA
	UTI COVID-19			LEITO CLÍNICO COVID-19			
	TOTAL	Até 20 dias	Acima de 20 dias	TOTAL	Até 20 dias	Acima de 20 dias	
REDE PÚBLICA	317	231	87	476	350	126	12
Adulto (total)	304	218	87	453	327	126	12
Geral	286	202	84	434	309	125	9
Gestante	11	11	0	15	15	0	1
Oncológico	5	5	0	2	2	0	2
Cardíaco	2	0	2	2	1	1	0
SPA's e UPA's	0	0	0	10	10	0	0
Forças Armadas	6	6	0	11	11	0	0
Infantil	7	7	0	2	2	0	0
REDE PRIVADA	135	117	18	112	100	12	1
SUBTOTAL CONFIRMADOS	452	348	105	588	450	138	13
TOTAL CONFIRMADOS 1.053							
REDE	SUSPEITOS						SALA VERMELHA
	UTI COVID-19			LEITO CLÍNICO COVID-19			
	TOTAL	Até 20 dias	Acima de 20 dias	TOTAL	Até 20 dias	Acima de 20 dias	
REDE PÚBLICA	28	28	0	122	122	0	17
Adulto (total)	28	28	0	110	110	0	17
Geral	26	26	0	106	106	0	17
Gestante	2	2	0	0	0	0	0
Oncológico	0	0	0	0	0	0	0
Cardíaco	0	0	0	4	4	0	0
SPA's e UPA's	0	0	0	1	1	0	0
Forças Armadas	0	0	0	11	11	0	0
Infantil	0	0	0	0	0	0	0
REDE PRIVADA	5	5	0	26	26	0	3
SUBTOTAL SUSPEITOS	33	33	0	148	148	0	20
TOTAL SUSPEITOS 201							
TOTAL GERAL 1.254							

FONTE: Secretaria Estado de Saúde do AMAZONAS - SES/AM.

INTERIOR

PACIENTES INTERNADOS POR SRAG EM INTERIOR DO AMAZONAS EM 2/3/2021		
REDE	INTERNADOS POR COVID-19	
	UCI COVID-19	LEITO CLÍNICO COVID-19
REDE PÚBLICA	45	386
TOTAL GERAL	431	

FONTE: Secretaria Estado de Saúde do AMAZONAS - SES/AM.

AMAZONAS

PACIENTES AGUARDANDO TRANSFERÊNCIA PARA REDE HOSPITALAR COVID					
Nº Paciente	Público		Privado		UTI
	LEITO CLÍNICO	UTI	LEITO CLÍNICO	UTI	
Manaus	26	15	3	2	6
Interior	61	37	0	0	24
TOTAL	87	82	5	2	30

FONTE: Secretaria Estado de Saúde do AMAZONAS - SES/AM.

CAPACIDADE INSTALADA DA REDE ASSISTENCIAL DE SAÚDE EM MANAUS									
UNIDADE	UTI GERAL			LEITOS CLÍNICOS GERAL			SALA VERMELHA GERAL		
	OCUPADOS	LIVRES	TOTAL	OCUPADOS	LIVRES	TOTAL	OCUPADOS	LIVRES	TOTAL
REDE PÚBLICA	126	46	172	1.086	349	1.435	84	21	105
Adulto (total)	99	27	126	925	109	1.034	77	5	82
Geral	26	10	36	413	9	422	76	2	78
Gestante	58	7	65	454	85	539	1	1	2
Oncológico	3	0	3	47	0	47	0	0	0
Cardíaco	12	10	22	11	15	26	0	2	2
SPA's e UPA's	0	0	0	34	59	93	7	7	14
Forças Armadas	0	0	0	5	23	28	0	1	1
Infantil	27	19	46	122	158	280	0	8	8
REDE PRIVADA	75	10	85	289	125	414	2	7	9
TOTAL	201	56	257	1.375	474	1.849	86	28	114

UNIDADE	UTI COVID			LEITOS CLÍNICOS COVID			SALA VERMELHA COVID		
	OCUPADOS	LIVRES	TOTAL	OCUPADOS	LIVRES	TOTAL	OCUPADOS	LIVRES	TOTAL
REDE PÚBLICA	345	56	401	598	427	1.025	29	47	76
Adulto (total)	332	45	377	563	387	950	29	45	74
Geral	312	34	346	540	179	719	26	28	54
Gestante	13	1	14	15	65	80	1	2	3
Oncológico	5	1	6	2	8	10	2	0	2
Cardíaco	2	9	11	6	20	26	0	0	0
SPA's e UPA's	0	0	0	11	115	126	0	15	15
Forças Armadas	6	0	6	22	20	42	0	1	1
Infantil	7	11	18	2	20	22	0	1	1
REDE PRIVADA	140	51	191	138	140	278	4	4	8
TOTAL	485	107	592	736	567	1.303	33	51	84

UNIDADE	TAXA DE OCUPAÇÃO EM MANAUS					
	UTI		LEITOS CLÍNICOS		SALA VERMELHA	
	GERAL	COVID-19	GERAL	COVID-19	GERAL	COVID-19
REDE PÚBLICA	73,26%	86,03%	75,68%	58,34%	80,00%	38,16%
Adulto (total)	78,57%	88,06%	89,46%	67,43%	93,90%	49,15%
Geral	72,22%	90,17%	97,87%	75,10%	97,44%	48,15%
Gestante	89,23%	92,86%	84,23%	18,75%	50,00%	33,33%
Oncológico	100,00%	83,33%	100,00%	20,00%	0,00%	100,00%
Cardíaco	54,55%	18,18%	42,31%	23,08%	0,00%	0,00%
SPA's e UPA's	0,00%	0,00%	36,56%	8,73%	50,00%	0,00%
Forças Armadas	0,00%	100,00%	17,86%	52,38%	0,00%	0,00%
Infantil	58,70%	38,89%	43,57%	9,09%	0,00%	0,00%
REDE PRIVADA	88,24%	73,30%	69,81%	49,64%	22,22%	50,00%
TOTAL	78,21%	81,93%	74,36%	56,49%	75,44%	39,29%

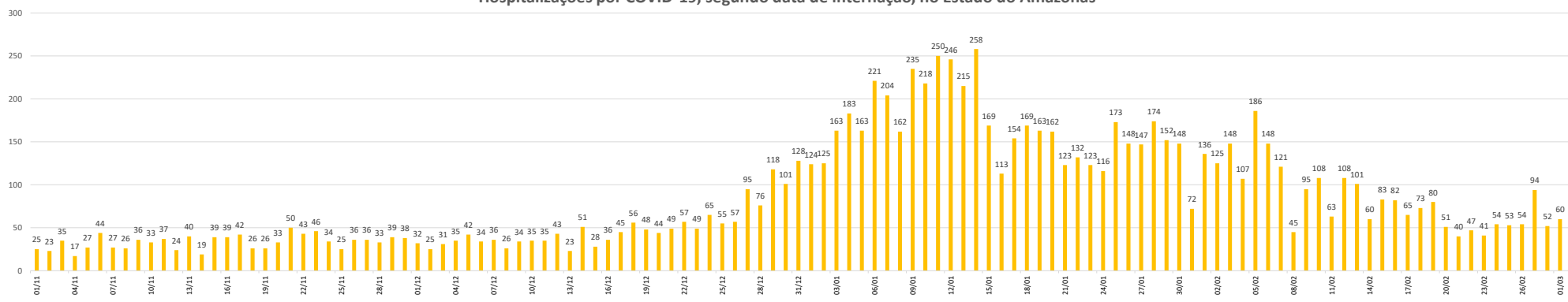
FONTE: Secretaria Estado de Saúde do AMAZONAS - SES/AM.

CAPACIDADE INSTALADA DA REDE ASSISTENCIAL DE SAÚDE NO INTERIOR DO AMAZONAS						
UNIDADE	UTI GERAL			LEITOS CLÍNICOS GERAL		
	OCUPADOS	LIVRES	TOTAL	OCUPADOS	LIVRES	TOTAL
REDE PÚBLICA	6	42	48	460	1.042	1.502
UNIDADE	UTI COVID			LEITOS CLÍNICOS COVID		
	OCUPADOS	LIVRES	TOTAL	OCUPADOS	LIVRES	TOTAL
REDE PÚBLICA	45	101	146	386	854	1.240

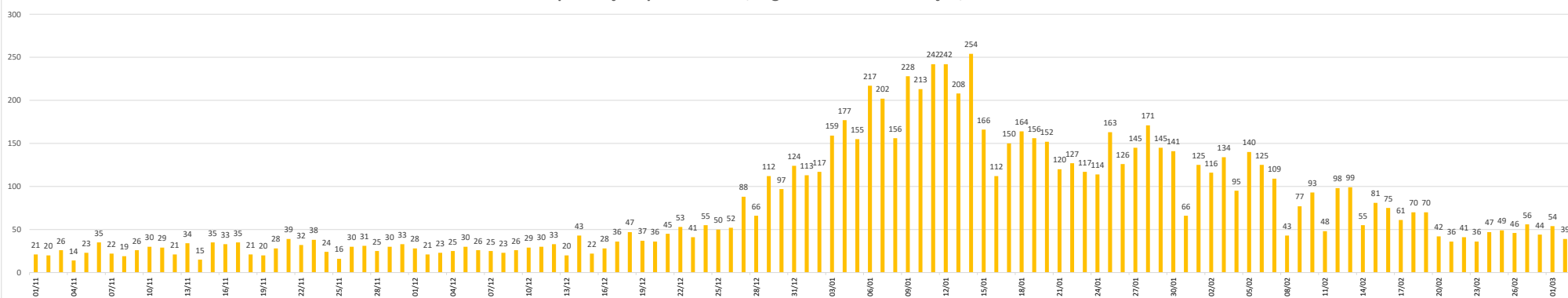
UNIDADE	TAXA DE OCUPAÇÃO NO INTERIOR DO AMAZONAS			
	UCI		LEITOS CLÍNICOS	
	GERAL	COVID-19	GERAL	COVID-19
REDE PÚBLICA	12,50%	30,82%	30,63%	31,13%

FONTE: Secretaria Estado de Saúde do AMAZONAS - SES/AM.

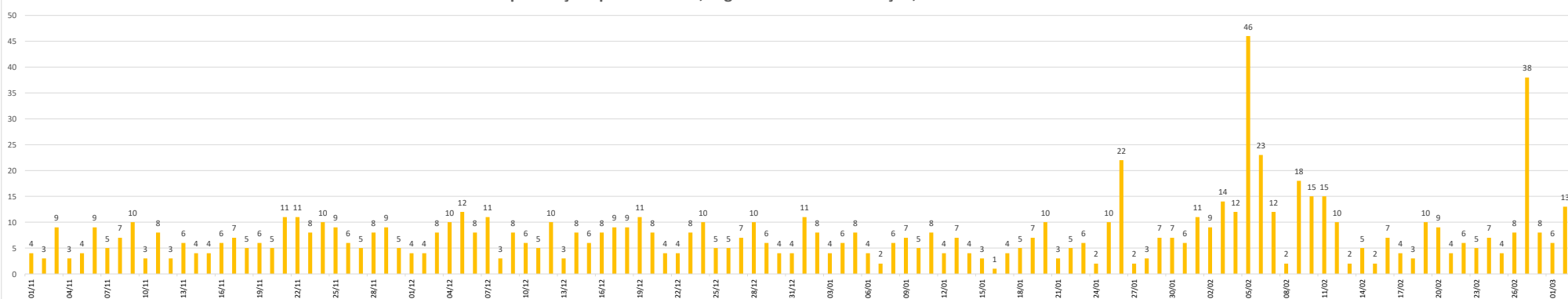
Hospitalizações por COVID-19, segundo data de internação, no Estado do Amazonas



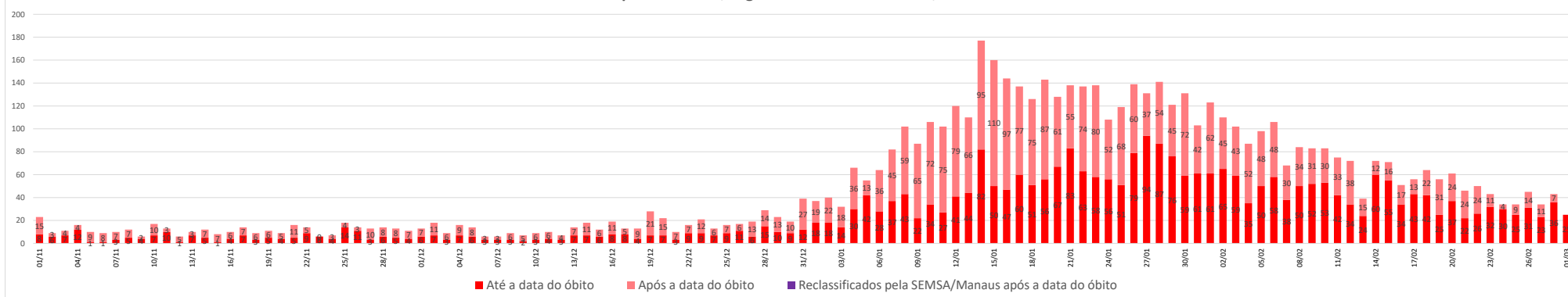
Hospitalizações por COVID-19, segundo data de internação, em Manaus



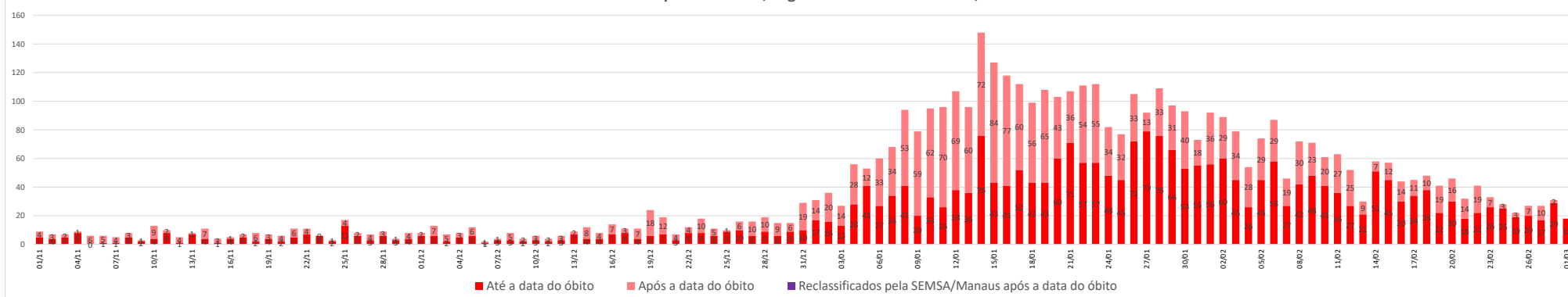
Hospitalizações por COVID-19, segundo data de internação, no Interior do Amazonas



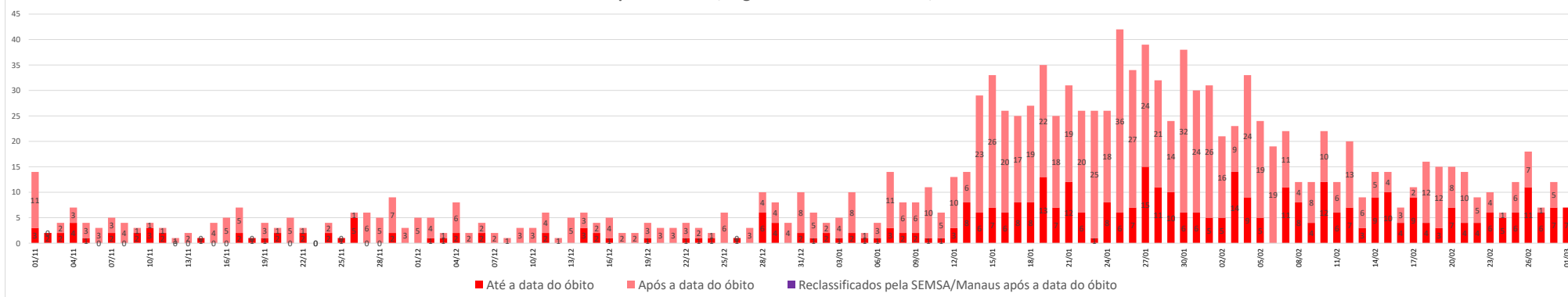
Óbitos confirmados por COVID-19, segundo data de ocorrência, no Estado do Amazonas



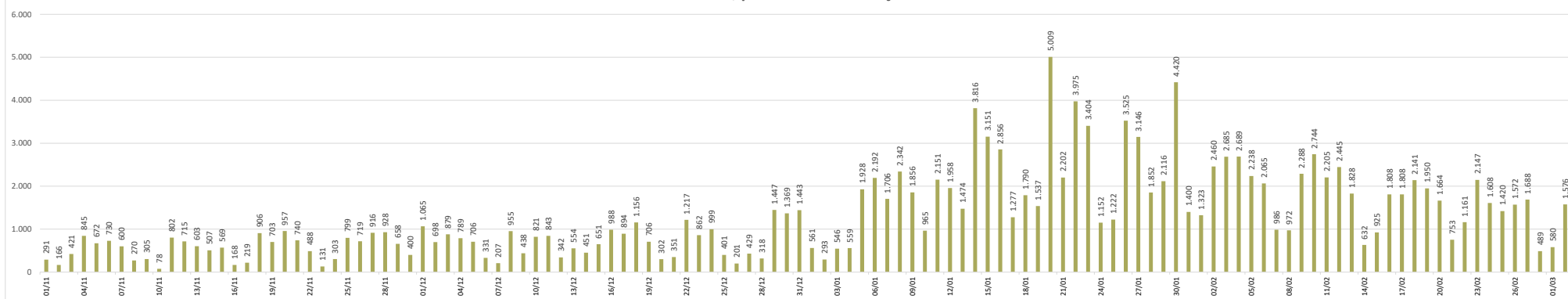
Óbitos confirmados por COVID-19, segundo data de ocorrência, em Manaus



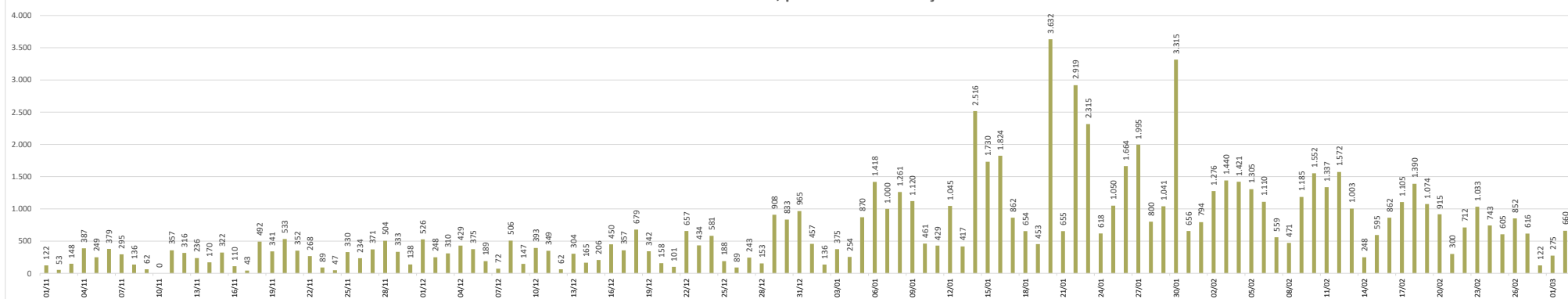
Óbitos confirmados por COVID-19, segundo data de ocorrência, no interior do Amazonas



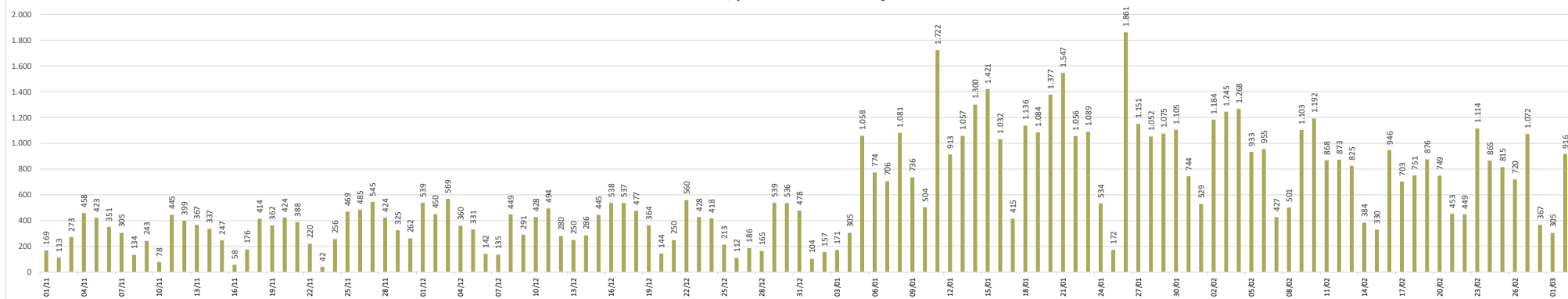
Casos confirmados de COVID-19, por data da notificação no Estado do Amazonas



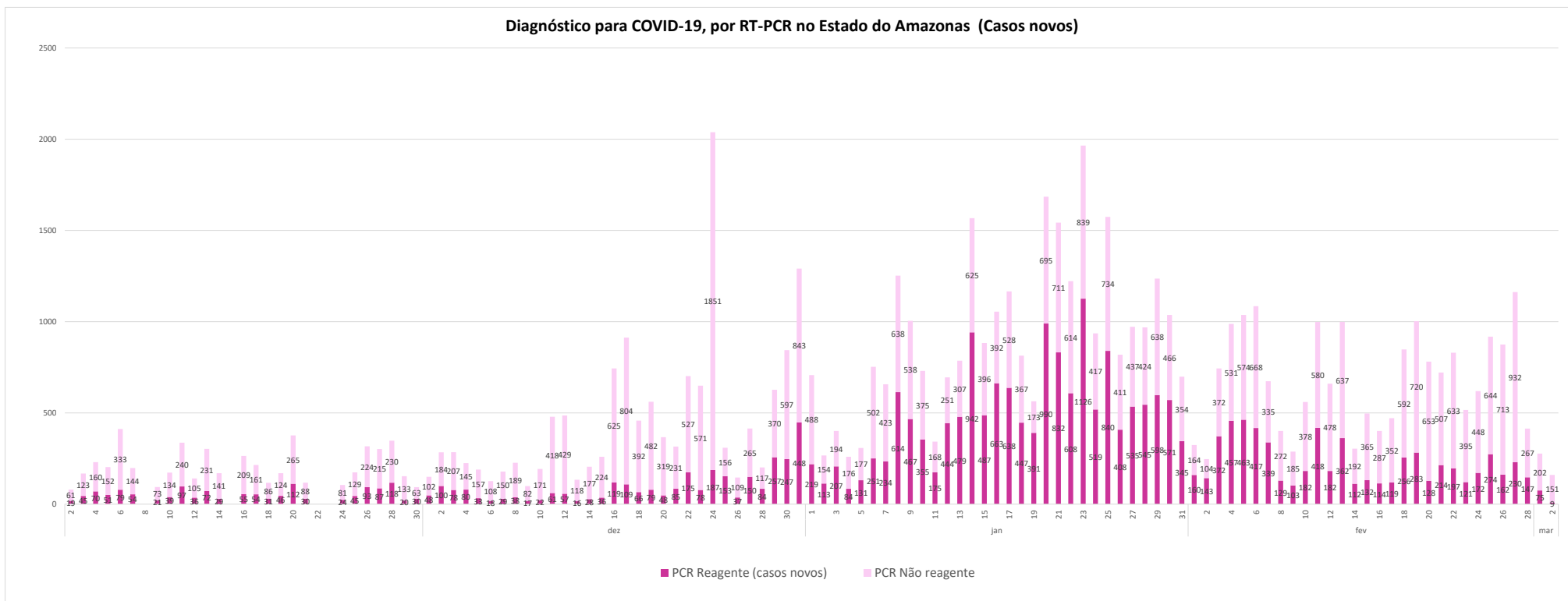
Casos confirmados de COVID-19, por data da notificação em Manaus



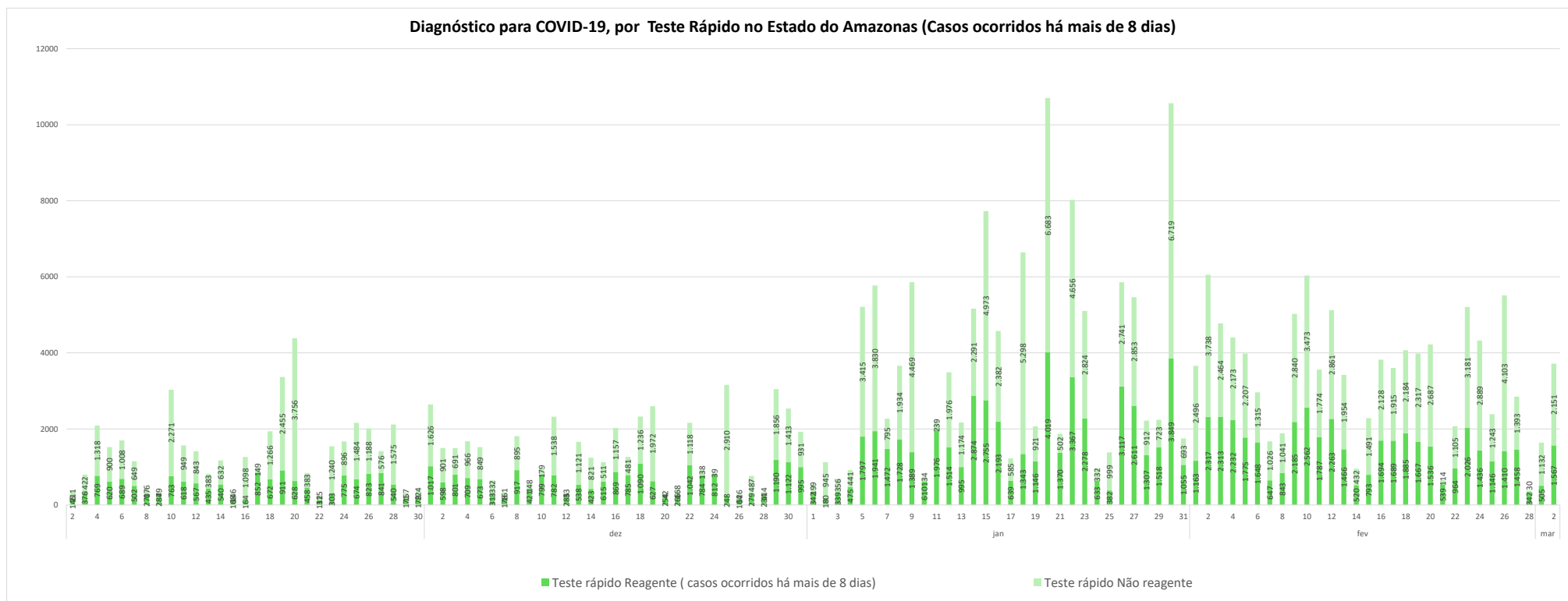
Casos confirmados de COVID-19, por data da notificação no Interior do Amazonas

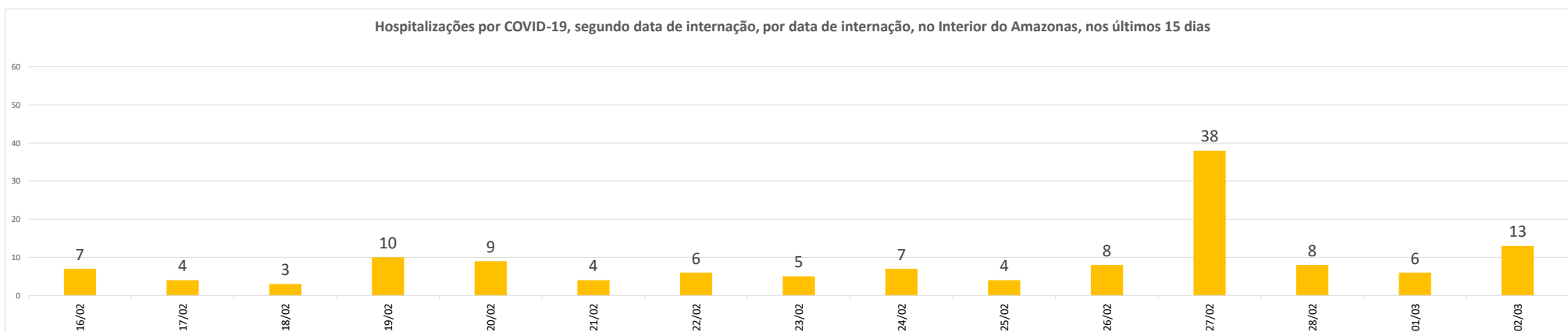
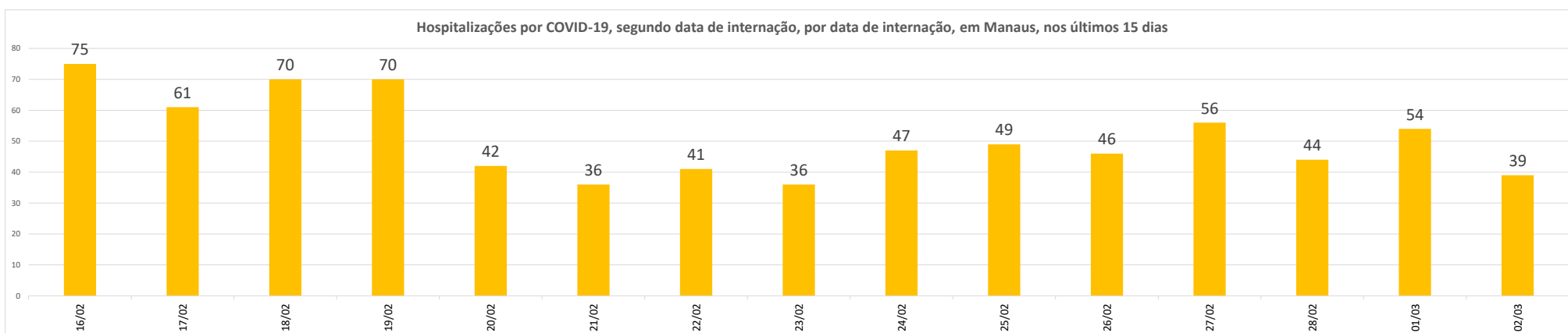
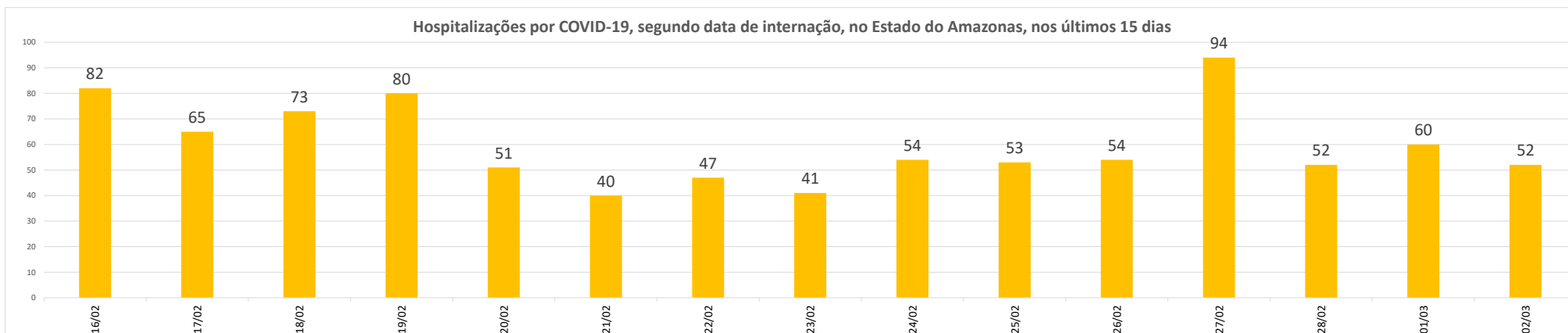


Diagnóstico para COVID-19, por RT-PCR no Estado do Amazonas (Casos novos)

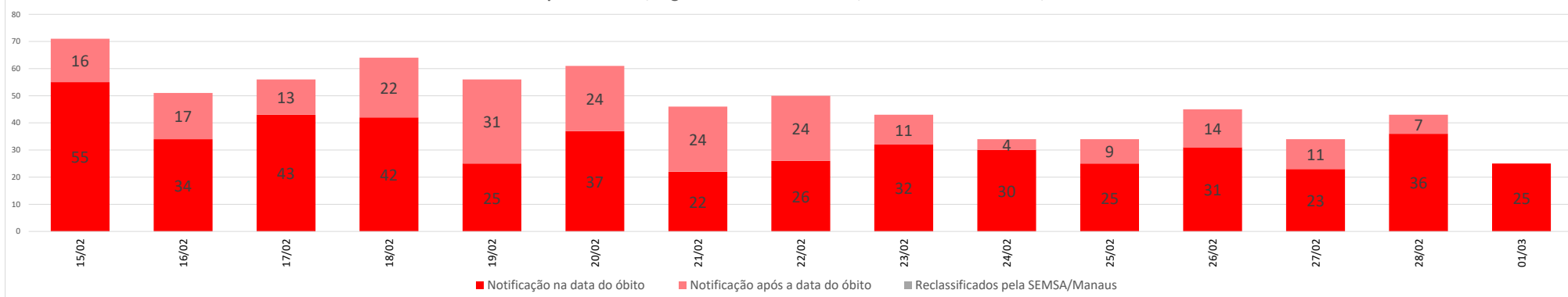


Diagnóstico para COVID-19, por Teste Rápido no Estado do Amazonas (Casos ocorridos há mais de 8 dias)

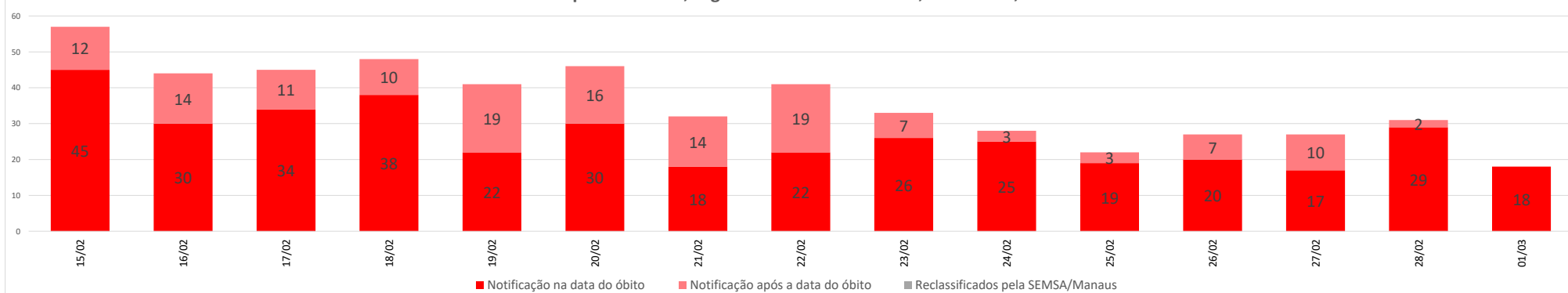




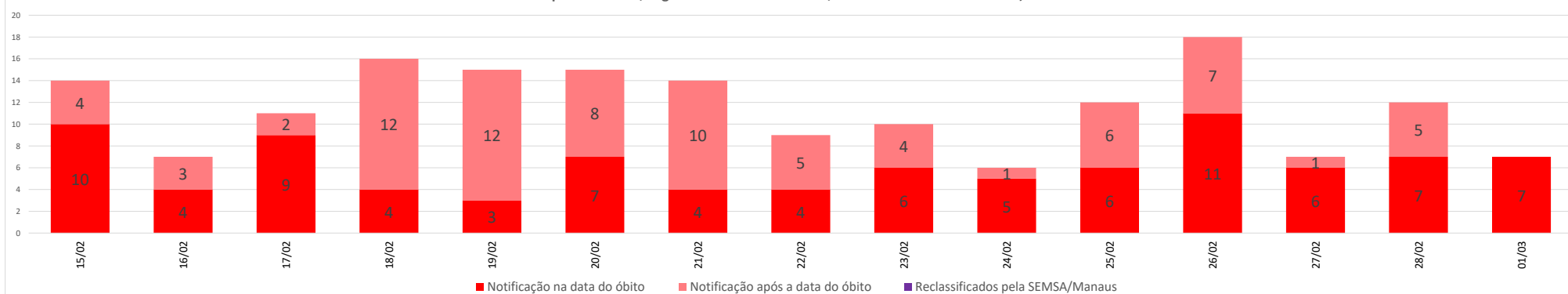
Óbitos confirmados por COVID-19, segundo data de ocorrência, no Estado do Amazonas, nos últimos 15 dias



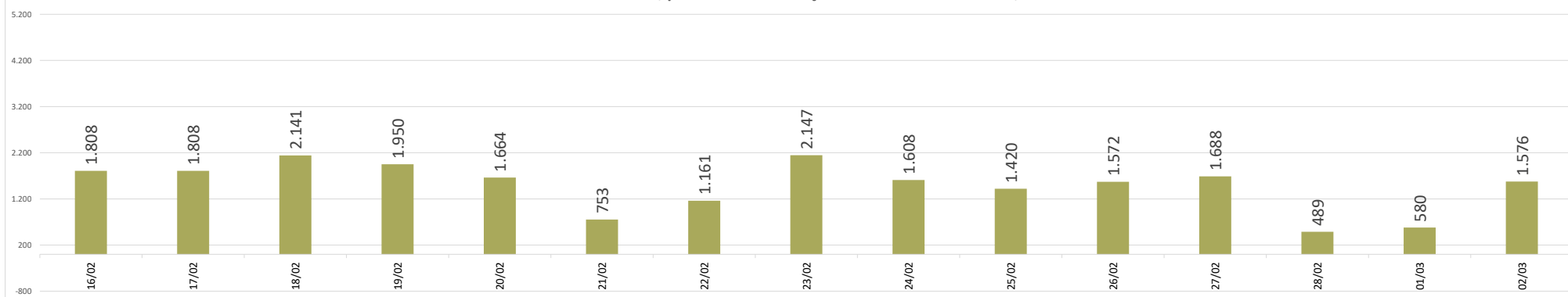
Óbitos confirmados por COVID-19, segundo data de ocorrência, em Manaus, nos últimos 15 dias



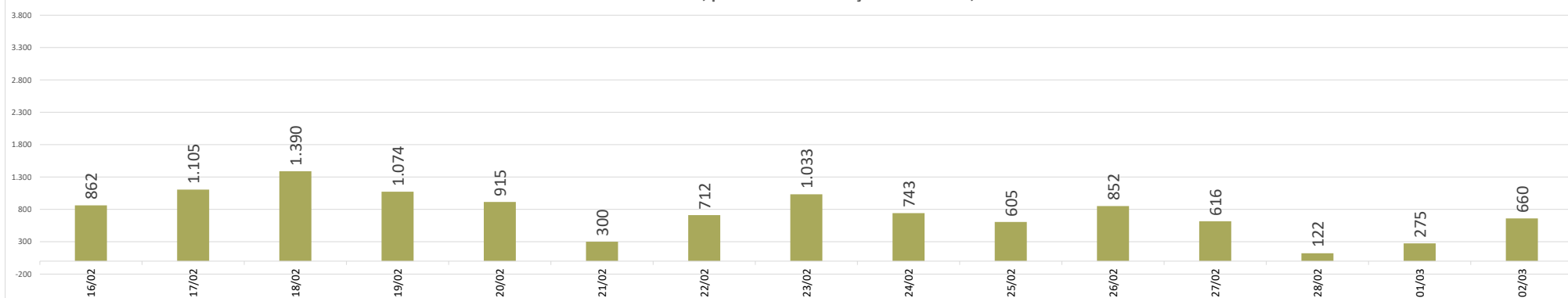
Óbitos confirmados por COVID-19, segundo data de ocorrência, no interior do Amazonas, nos últimos 15 dias



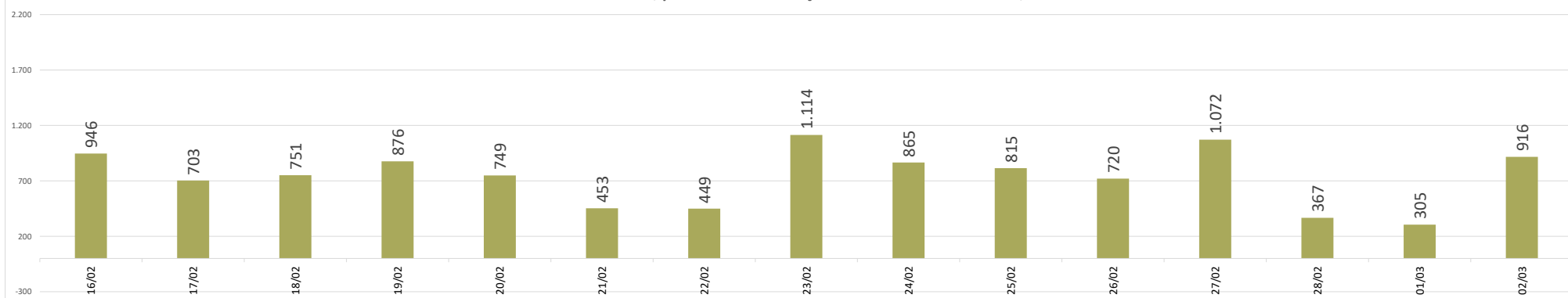
Casos confirmados de COVID-19, por data da notificação no Estado do Amazonas, nos últimos 15 dias

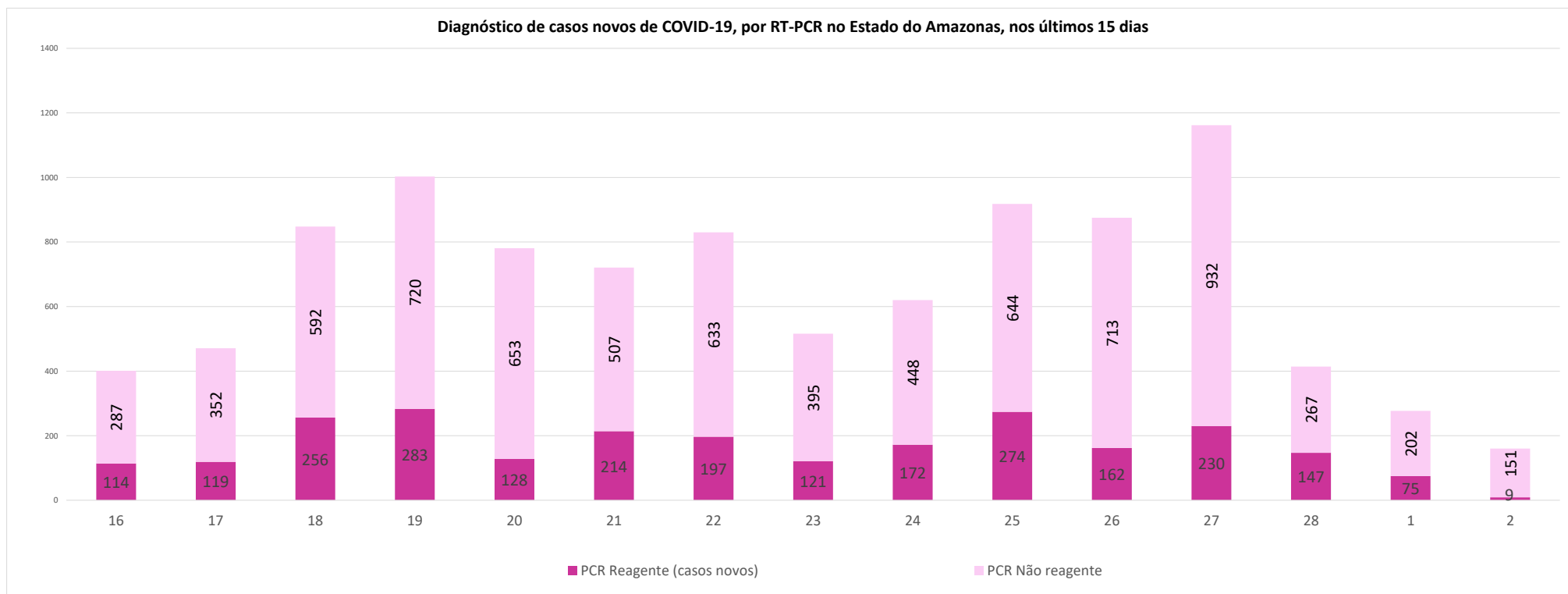


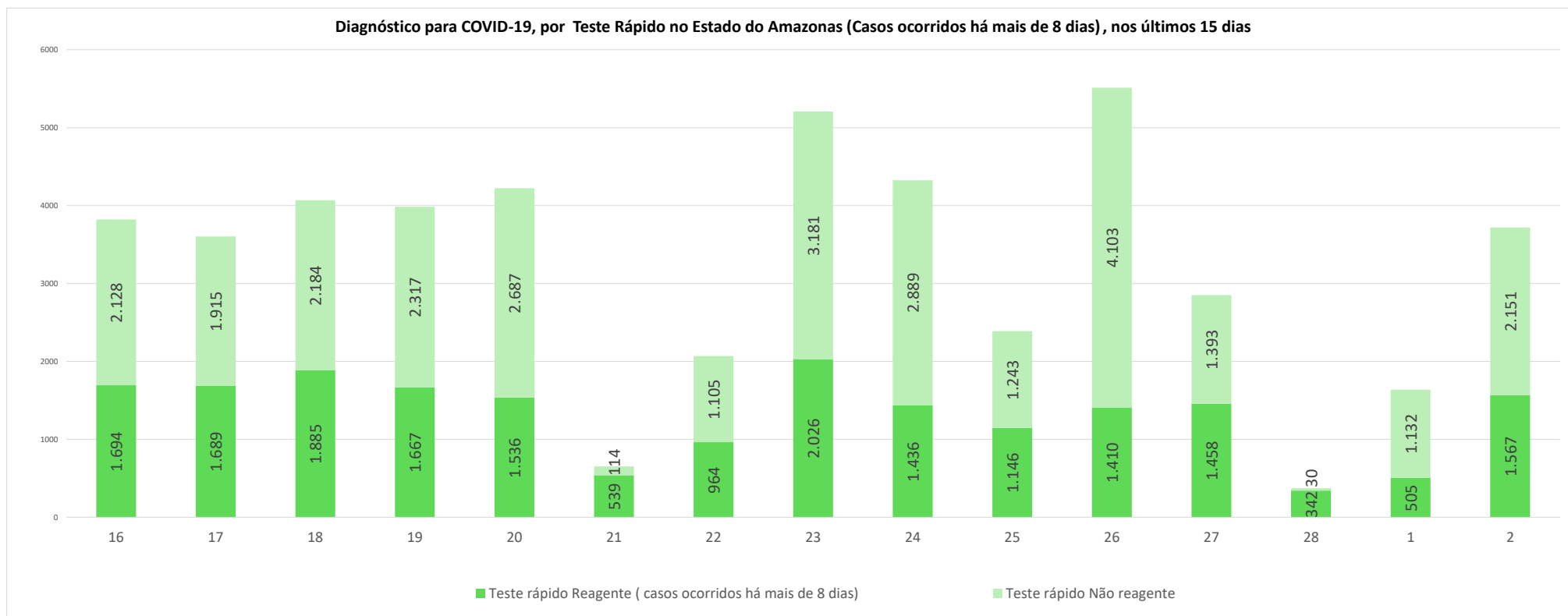
Casos confirmados de COVID-19, por data da notificação em Manaus, nos últimos 15 dias



Casos confirmados de COVID-19, por data da notificação no Interior do Amazonas, nos últimos 15 dias







NOTA:

- (1) – Casos em acompanhamento: Casos confirmados, após 14 dias de sintomas, que não evoluíram para óbito e os internados nos últimos 14 dias sem registro de alta ou óbito no SIVEP Gripe.
- (2) – Casos recuperados: Pacientes que tiveram confirmação diagnóstica e saíram do período de isolamento domiciliar ou internação hospitalar. Excluem-se deste cálculo pessoas em isolamento domiciliar, internados e óbitos. Do total de 318244 casos confirmados, 271472 são recuperados e 35760 casos em acompanhamento.
- (3) – Óbitos Reclassificados: Óbitos por SRAG não especificados que estavam em investigação e foram encerrados na data de publicações do Boletim com confirmação para o COVID-19, conforme os novos critérios do Ministério da Saúde. Dos 654 óbitos ocorridos nos meses de Abril e Maio em investigação pela SEMSA Manaus, 345 foram reclassificados até a data de hoje.
- (4) – Reforçando o compromisso com a transparência dos dados da COVID-19 no Estado do Amazonas, realizamos alterações no gráfico de óbitos com a finalidade de dar mais clareza aos dados divulgados pela FVS.
O gráfico óbitos por Covid-19 (págs. 3 e 7) mostra todos os óbitos por COVID-19 na data da ocorrência, classificando-os em: (i) vermelho: óbitos que ocorreram nas últimas 24h que já apresentavam confirmação para COVID-19; (ii) rosa: óbitos que estavam em investigação e que tiveram sua confirmação para COVID-19 após 24 h da ocorrência do óbito; (iii) roxo: óbitos que estavam com diagnóstico para SRAG não especificado e que tiveram sua confirmação para COVID-19 após reclassificados pela SEMSA Manaus.
A evolução temporal dos óbitos por data de ocorrência, encontra-se disponível também no painel de monitoramento de séries temporais no endereço eletrônico http://www.fvs.am.gov.br/indicadorSalaSituacao_view/69/2, bem como a base de dados individualizada de SRAG atualizada semanalmente.
- (5) Todos os dados divulgados neste boletim, referentes ao município de Manaus, são publicados no site covid-19.manaus.am.gov.br/monitoramento
- (6) – A partir dessa edição, visando compatibilizar os boletins da FVS com as informações publicadas pela SEMSA Manaus, o gráfico de óbitos terá a sua data finalizada no dia anterior, pois serão apresentados segundo a data de ocorrência.
- (7) - Como resultado da reorganização da rede estadual de assistência da Secretaria de Estado da Saúde (Ses-AM), o Boletim Diário Covid-19 da Fundação de Vigilância em Saúde do Amazonas (FVS-AM), passa apresentar as informações de taxa de ocupação geral de leitos com os números de internações com menos de 20 dias (pacientes na fase aguda da doença e em período de transmissão) e de internações superiores a 20 dias (pacientes em fase fora de período de transmissão da doença, mas que ainda necessitam de atendimento hospitalar).
Outra informação nova na edição, apontada pela SES-AM, é a separação de internações adultas e infantis, com a finalidade de apresentar com maior precisão a taxa de ocupação de acordo com o perfil de pacientes.**
- (8) – Do total de 62 municípios, os municípios em destaque na cor vermelha na tabela, não enviaram informações para atualização na edição do boletim de hoje.
- (9) – Aos sábados, domingos e feriados, o Laboratório Central de Saúde Pública do Amazonas - LACEN/FVS, manterá sistema de sobreaviso somente para processamento de exames de RT-PCR para Covid-19 nos casos de urgência. Assim, doravante, este boletim não mais apresentará tais resultados aos domingos.
- (10) – As secretarias municipais de saúde não funcionam aos finais de semana, portanto, os dados emitidos no boletim diário nos finais de semana são parciais e sujeito a alterações, que serão atualizadas no primeiro dia útil seguinte.
- (11) - O cabeçalho do boletim diário será colorido de acordo com a fase atual do Risco Epidemiológico da COVID-19 no estado do Amazonas. A fase atual em Manaus é Risco Alto (fase vermelha) e o interior está no risco Muito Alto (fase roxa).

Monitoramento de COVID-19 em indígenas no Amazonas

http://www.fvs.am.gov.br/indicadorSalaSituacao_view/63/2

Monitoramento do perfil epidemiológico da COVID-19 no Estado do Amazonas

http://www.fvs.am.gov.br/indicadorSalaSituacao_view/60/2

Monitoramento da realização de exames para identificação do Coronavírus

http://www.fvs.am.gov.br/indicadorSalaSituacao_view/62/2

Fonte:

As fontes de dados consultadas foram o Sistema de Informação da Vigilância Epidemiológica da Gripe (SIVEP-Gripe); Gerenciador de Ambiente Laboratorial (GAL); dados do e-SUS notifica; Formulário de Notificação Diária dos Municípios (Google Forms); RedCap Ministério da Saúde; RedCap da Fundação de Vigilância em Saúde do Amazonas; Secretaria Municipal de Limpeza Urbana (SEMULSP); Sistema de Informação sobre Mortalidade (SIM); Centro de Informações Estratégicas em Vigilância em Saúde do Amazonas (CIEVS/FVS-AM); Coordenação Estadual de Controle de Infecção em Serviços de Saúde (CECISS); Secretaria Especial de Saúde Indígena (SESAI/MS); Complexo Regulador /SISTER.

Dados atualizados em 2/3/2021 as 10:00

NOTA: ESTE BOLETIM É FECHADO DIARIAMENTE AS 10:00 AS INFORMAÇÕES PODEM DIVERGIR DAS INFORMAÇÕES DIVULGADAS POSTERIORMENTE PELOS MUNICÍPIOS

DADOS PRELIMINARES SUJEITOS A REVISÃO.

Av. Torquato Tapajós, 4010 - Colônia Santo Antônio
Fone: (92) 3182 - 8550 / 3182 - 8551
Manaus-AM-CEP 69093-018 / CNPJ: 07.141.411/0001-46
Site: www.fvs.am.gov.br
E-mail: dipre@fvs.am.gov.br

Fundação de
Vigilância em
Saúde do Amazonas

