

Municípios	Casos			Nº de óbitos	Incidência (casos/100.000)	Mortalidade (óbitos/100.000)	Letalidade
	Notificados	Confirmados (3)	% de participação por Município				
AMAZONAS	794.469	324.103	100%	11.262	7.819,89	271,73	3,47%
MANAUS	407.777	150.035	46,29%	7.991	6.873,63	366,10	5,33%
INTERIOR	386.692	174.068	53,71%	3.271	8.872,72	166,73	1,88%
01 Coari	23.829	9.068	2,80%	183	10.656,07	215,05	2,02%
02 Parintins	35.416	8.576	2,65%	289	7.504,83	252,90	3,37%
03 Iranduba	20.034	7.740	2,39%	121	16.026,17	250,54	1,56%
04 Tefé	7.766	7.339	2,26%	156	12.262,53	260,66	2,13%
05 Manacapuru	14.218	7.198	2,22%	273	7.391,89	280,35	3,79%
06 São Gabriel da Cachoeira	12.369	7.144	2,20%	94	15.679,04	206,30	1,32%
07 Humaitá	14.998	6.505	2,01%	116	11.810,09	210,60	1,78%
08 Itacoatiara	17.906	6.453	1,99%	254	6.367,86	250,65	3,94%
09 Carauari	16.217	5.562	1,72%	38	19.657,88	134,30	0,68%
10 Presidente Figueiredo	14.231	5.389	1,66%	88	14.854,32	242,56	1,63%
11 Lábrea	5.603	5.195	1,60%	63	11.276,56	136,75	1,21%
12 Rio Preto da Eva	9.294	4.083	1,26%	58	12.243,98	173,93	1,42%
13 Careiro	7.885	4.062	1,25%	76	10.726,45	200,69	1,87%
14 Barcelos	8.232	3.949	1,22%	51	14.358,96	185,44	1,29%
15 Ipixuna	7.400	3.811	1,18%	16	12.836,40	53,89	0,42%
16 São Paulo de Olivença	7.369	3.680	1,14%	54	9.364,11	137,41	1,47%
17 Eirunepé	7.053	3.490	1,08%	20	9.894,25	56,70	0,57%
18 Maués	9.192	3.399	1,05%	84	5.318,83	131,45	2,47%
19 Tabatinga	5.053	3.043	0,94%	113	4.621,53	171,62	3,71%
20 Itapiranga	5.350	2.742	0,85%	26	29.973,76	284,22	0,95%
21 Santa Isabel do Rio Negro	3.684	2.650	0,82%	40	10.534,27	159,01	1,51%
22 Manicoré	6.638	2.499	0,77%	56	4.482,43	100,45	2,24%
23 Autazes	5.751	2.478	0,76%	80	6.263,11	202,20	3,23%
24 Pauini	6.933	2.435	0,75%	17	12.534,75	87,51	0,70%
25 Atalaia do Norte	4.418	2.411	0,74%	7	12.102,81	35,14	0,29%
26 Alvarães	3.788	2.389	0,74%	33	14.893,09	205,72	1,38%
27 Benjamin Constant	4.997	2.385	0,74%	64	5.548,58	148,89	2,68%
28 Boca do Acre	4.758	2.279	0,70%	21	6.642,77	61,21	0,92%
29 Nova Olinda do Norte	6.051	2.254	0,70%	55	6.030,29	147,15	2,44%
30 Urucurituba	3.875	2.198	0,68%	27	9.529,59	117,06	1,23%
31 Barreirinha	3.713	2.057	0,63%	52	6.419,90	162,29	2,53%
32 Novo Airão	4.773	2.004	0,62%	28	10.301,22	143,93	1,40%
33 Beruri	2.875	1.908	0,59%	30	9.695,61	152,45	1,57%
34 Maraá	3.127	1.815	0,56%	12	9.959,39	65,85	0,66%
35 Uruará	2.568	1.780	0,55%	47	10.949,80	289,12	2,64%
36 Anori	6.750	1.747	0,54%	29	8.315,09	138,03	1,66%
37 Amaturá	3.225	1.713	0,53%	15	14.849,17	130,03	0,88%
38 Tapauá	3.761	1.670	0,52%	19	9.734,20	110,75	1,14%
39 Uarini	1.990	1.578	0,49%	22	11.654,36	162,48	1,39%
40 Santo Antônio do Itá	2.282	1.572	0,49%	35	7.277,10	162,02	2,23%
41 Nhamundá	2.616	1.533	0,47%	30	7.240,35	141,69	1,96%
42 Anamá	5.026	1.512	0,47%	4	11.106,21	29,38	0,26%
43 Borba	3.523	1.430	0,44%	43	3.474,16	104,47	3,01%
44 Envira	3.837	1.404	0,43%	2	7.008,44	9,98	0,14%
45 Novo Aripuanã	3.229	1.371	0,42%	24	5.346,28	93,59	1,75%
46 Codajás	3.114	1.342	0,41%	18	4.686,25	62,86	1,34%
47 São Sebastião do Uatumã	1.350	1.342	0,41%	17	9.572,04	121,26	1,27%
48 Manaquiri	2.189	1.329	0,41%	40	4.139,54	124,59	3,01%
49 Fonte Boa	2.193	1.303	0,40%	29	7.399,63	164,69	2,23%
50 Jutai	2.674	1.282	0,40%	32	8.954,39	223,51	2,50%
51 Guajará	2.461	1.267	0,39%	20	7.596,83	119,92	1,58%
52 Silves	2.053	1.220	0,38%	21	13.302,80	228,98	1,72%
53 Tonantins	2.054	1.104	0,34%	33	5.886,43	175,95	2,99%
54 Canutama	1.563	1.025	0,32%	8	6.558,32	51,19	0,78%
55 Apuí	2.209	894	0,28%	18	4.068,63	81,92	2,01%
56 Juruá	2.288	842	0,26%	13	5.723,22	88,36	1,54%
57 Careiro da Várzea	2.445	807	0,25%	12	2.669,98	39,70	1,49%
58 Boa Vista do Ramos	1.457	802	0,25%	11	4.175,56	57,27	1,37%
59 Japurá	1.374	763	0,24%	7	27.695,10	254,08	0,92%
60 Itamarati	1.950	707	0,22%	8	9.005,22	101,90	1,13%
61 Caapiranga	1.715	539	0,17%	19	4.120,48	145,25	3,53%

Fonte: Casos confirmados: Secretarias Municipais de Saúde / Óbitos: Serviços de Saúde de Ocorrência no Óbito

LEGENDA: Os 7 Municípios que estão em destaque na cor vermelha, são os que não disponibilizaram informações para atualização do Boletim.

CASOS NOVOS CONFIRMADOS	493
CASOS NOVOS RECUPERADOS	430
ÓBITOS CONFIRMADOS EM 06/03/2021	17
LETALIDADE	3,47%

CASOS NOVOS CONFIRMADOS								
RT-PCR		T. RÁPIDO (anticorpos)		T. RÁPIDO (antígeno)		Clín. Epidemiológico		TOTAL
CAPITAL	INTERIOR	CAPITAL	INTERIOR	CAPITAL	INTERIOR	CAPITAL	INTERIOR	
74	30	107	225	7	41	0	9	493

ÓBITOS CONFIRMADOS						Reclassificados pela SEMSA/Manaus, referente aos meses Abril e Maio/2020 (4)	TOTAL
Óbitos confirmados após a data da ocorrência por critério Clínico; Imagem; Clínico Epidemiológico ou Laboratorial		Ocorridos em 6/3/2021					
Capital	Interior	Capital	Interior				
3	2	11	6			345	11.262
5		17					

NÚMERO DE SEPULTAMENTOS EM MANAUS EM 6/3/2021	
Número TOTAL de sepultamentos por dia COVID-19	22

Fonte: (SEMULSP)/http://www.manaus.am.gov.br/noticia/sabado-6-3/

Boletim Epidemiológico - SESAI/MS							
Doença por Coronavírus (COVID-19) em populações indígenas aldeadas							
DSEI	Suspeitos	Confirmados	Descartados	Infectados (atual)	Cura Clínica	Óbitos	
Alto Rio Negro	34	2.226	881	144	2.058	22	
Alto Rio Solimões	0	2.142	1.139	15	2.072	47	
Manaus	48	1.135	2.229	174	933	15	
Médio Rio Purus	0	517	37	0	512	5	
Médio Rio Solimões	6	765	961	22	730	11	
Parintins	45	596	898	11	570	12	
Vale do Javari	0	822	365	0	818	2	
TOTAL	133	8.203	6.510	366	7.693	114	

Fonte: Fichas de notificação e resultados laboratoriais, atualizado em 05/03/2021.

CASO SUSPEITO: caso que saiu da aldeia e retornou nos últimos 14 dias (de local com transmissão local ou comunitária) e que apresente sinais/sintomas respiratórios. Ou caso que não saiu da aldeia e que teve contato próximo com caso suspeito ou confirmado de COVID-19 nos últimos 14 dias e que apresente sinais/sintomas respiratórios.

CASO CONFIRMADO: caso com resultado positivo em RT-PCR em tempo real, pelo protocolo Charité, e/ou Teste Rápido.

INFECTADO ATUAL: Caso confirmado para COVID-19, com infecção ativa, que ainda não completou 14 dias em isolamento domiciliar, a contar da data de início dos sintomas, ou, em caso de internação hospitalar, que ainda não recebeu alta médica.

CASO DESCARTADO: Caso que se enquadre na definição de suspeito E apresente resultado laboratorial negativo para SARS-CoV2 OU confirmação laboratorial para outro agente etiológico.

CASO CURADO: Casos em isolamento domiciliar: casos confirmados que passaram por 14 dias em isolamento domiciliar, a contar da data de início dos sintomas E que estão assintomáticos. Casos em internação hospitalar: diante da avaliação médica.suspeito elaborada pelo MS.* Após a qualificação das informações com os respectivos DSEI alguns casos suspeitos que não se enquadram na definição de casos foram excluídos.

MANAUS

PACIENTES INTERNADOS POR SRAG EM MANAUS EM 07/03/2021							
REDE	CONFIRMADOS POR COVID-19						SALA VERMELHA
	UTI COVID-19			LEITO CLÍNICO COVID-19			
	TOTAL	Até 20 dias	Acima de 20 dias	TOTAL	Até 20 dias	Acima de 20 dias	
REDE PÚBLICA	302	215	87	406	289	117	20
Adulto (total)	291	204	87	384	267	117	19
Geral	273	188	85	372	256	116	19
Gestante	10	10	0	7	7	0	0
Oncológico	6	6	0	2	2	0	0
Cardíaco	2	0	2	3	2	1	0
SPA's e UPA's	0	0	0	8	8	0	0
Forças Armadas	6	6	0	8	8	0	1
Infantil	5	5	0	6	6	0	0
REDE PRIVADA	114	96	18	104	92	12	0
SUBTOTAL CONFIRMADOS	416	311	105	510	381	129	20
TOTAL CONFIRMADOS	946						
REDE	SUSPEITOS						SALA VERMELHA
	UTI COVID-19			LEITO CLÍNICO COVID-19			
	TOTAL	Até 20 dias	Acima de 20 dias	TOTAL	Até 20 dias	Acima de 20 dias	
REDE PÚBLICA	26	26	0	96	96	0	14
Adulto (total)	26	26	0	89	89	0	14
Geral	18	18	0	69	69	0	14
Gestante	0	0	0	0	0	0	0
Oncológico	0	0	0	0	0	0	0
Cardíaco	8	8	0	20	20	0	0
SPA's e UPA's	0	0	0	3	3	0	0
Forças Armadas	0	0	0	1	1	0	0
Infantil	0	0	0	3	3	0	0
REDE PRIVADA	4	4	0	25	25	0	3
SUBTOTAL SUSPEITOS	30	30	0	121	121	0	17
TOTAL SUSPEITOS	168						
TOTAL GERAL	1.114						

FONTE: Secretaria Estado de Saúde do AMAZONAS - SES/AM.

INTERIOR

PACIENTES INTERNADOS POR SRAG EM INTERIOR DO AMAZONAS EM 7/3/2021		
REDE	INTERNADOS POR COVID-19	
	UCI COVID-19	LEITO CLÍNICO COVID-19
REDE PÚBLICA	33	355
TOTAL GERAL	388	

FONTE: Secretaria Estado de Saúde do AMAZONAS - SES/AM.

AMAZONAS

PACIENTES AGUARDANDO TRANSFERÊNCIA PARA REDE HOSPITALAR COVID					
Nº Paciente	Público		Privado		UTI
	LEITO CLÍNICO	UTI	LEITO CLÍNICO	UTI	
Manaus	18	7	3	2	2
Interior	38	12	0	0	0
TOTAL	56	19	3	2	2

FONTE: Secretaria Estado de Saúde do AMAZONAS - SES/AM.

CAPACIDADE INSTALADA DA REDE ASSISTENCIAL DE SAÚDE EM MANAUS									
UNIDADE	UTI GERAL			LEITOS CLÍNICOS GERAL			SALA VERMELHA GERAL		
	OCUPADOS	LIVRES	TOTAL	OCUPADOS	LIVRES	TOTAL	OCUPADOS	LIVRES	TOTAL
REDE PÚBLICA	133	56	189	1.063	376	1.436	170	23	193
Adulto (total)	105	28	133	897	127	1.021	157	6	163
Geral	26	9	35	418	0	415	157	2	159
Gestante	57	8	65	429	113	542	0	2	2
Oncológico	10	0	10	38	0	38	0	0	0
Cardíaco	12	11	23	12	14	26	0	2	2
SPA's e UPA's	0	0	0	43	63	106	11	10	21
Forças Armadas	0	0	0	6	22	28	0	1	1
Infantil	28	28	56	117	164	281	2	6	8
REDE PRIVADA	85	10	95	306	106	412	1	7	8
TOTAL	218	66	284	1.369	482	1.848	171	30	201

UNIDADE	UTI COVID			LEITOS CLÍNICOS COVID			SALA VERMELHA COVID		
	OCUPADOS	LIVRES	TOTAL	OCUPADOS	LIVRES	TOTAL	OCUPADOS	LIVRES	TOTAL
REDE PÚBLICA	328	81	409	502	504	1.006	34	34	68
Adulto (total)	317	77	394	473	461	836	33	32	56
Geral	291	72	363	441	286	727	33	20	53
Gestante	10	4	14	7	65	72	0	3	3
Oncológico	6	0	6	2	8	10	0	0	0
Cardíaco	10	1	11	23	4	27	0	0	0
SPA's e UPA's	0	0	0	11	98	109	0	9	9
Forças Armadas	6	0	6	9	33	42	1	1	2
Infantil	5	4	9	9	10	19	0	1	1
REDE PRIVADA	118	31	149	129	55	184	3	4	7
TOTAL	446	112	558	631	559	1.190	37	38	75

UNIDADE	TAXA DE OCUPAÇÃO EM MANAUS					
	UTI		LEITOS CLÍNICOS		SALA VERMELHA	
	GERAL	COVID-19	GERAL	COVID-19	GERAL	COVID-19
REDE PÚBLICA	70,37%	80,20%	74,03%	49,90%	88,08%	50,00%
Adulto (total)	78,95%	80,46%	87,86%	56,58%	96,32%	58,93%
Geral	74,29%	80,17%	100,72%	60,66%	98,74%	62,26%
Gestante	87,69%	71,43%	79,15%	9,72%	0,00%	0,00%
Oncológico	100,00%	100,00%	100,00%	20,00%	0,00%	#DIV/0!
Cardíaco	52,17%	90,91%	46,15%	85,19%	0,00%	0,00%
SPA's e UPA's	0,00%	0,00%	40,57%	10,09%	52,38%	0,00%
Forças Armadas	0,00%	100,00%	21,43%	21,43%	0,00%	50,00%
Infantil	50,00%	55,56%	41,64%	47,37%	25,00%	0,00%
REDE PRIVADA	89,47%	79,19%	74,27%	70,11%	12,50%	42,86%
TOTAL	76,76%	79,93%	74,08%	53,03%	85,07%	49,33%

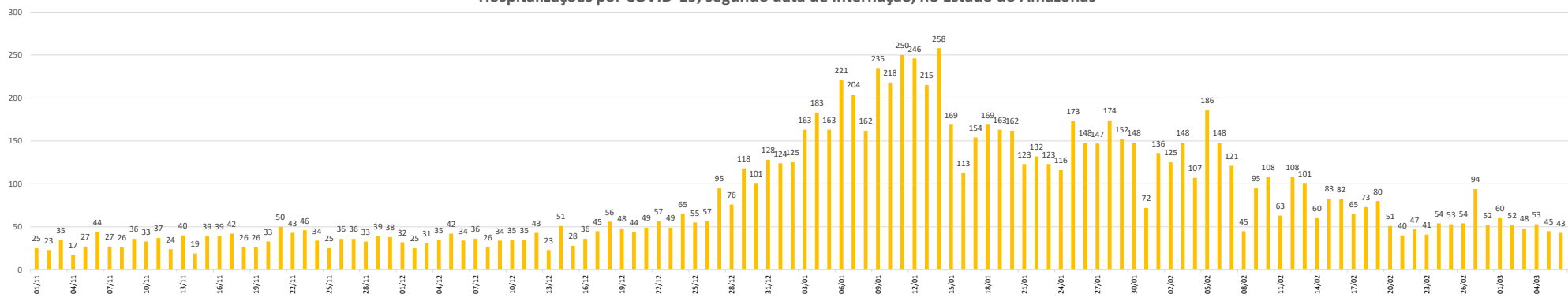
FONTE: Secretaria Estado de Saúde do AMAZONAS - SES/AM.

CAPACIDADE INSTALADA DA REDE ASSISTENCIAL DE SAÚDE NO INTERIOR DO AMAZONAS						
UNIDADE	UCI GERAL			LEITOS CLÍNICOS GERAL		
	OCUPADOS	LIVRES	TOTAL	OCUPADOS	LIVRES	TOTAL
REDE PÚBLICA	4	44	48	470	1.032	1.502
UNIDADE	UCI COVID			LEITOS CLÍNICOS COVID		
	OCUPADOS	LIVRES	TOTAL	OCUPADOS	LIVRES	TOTAL
REDE PÚBLICA	33	113	146	355	893	1.248

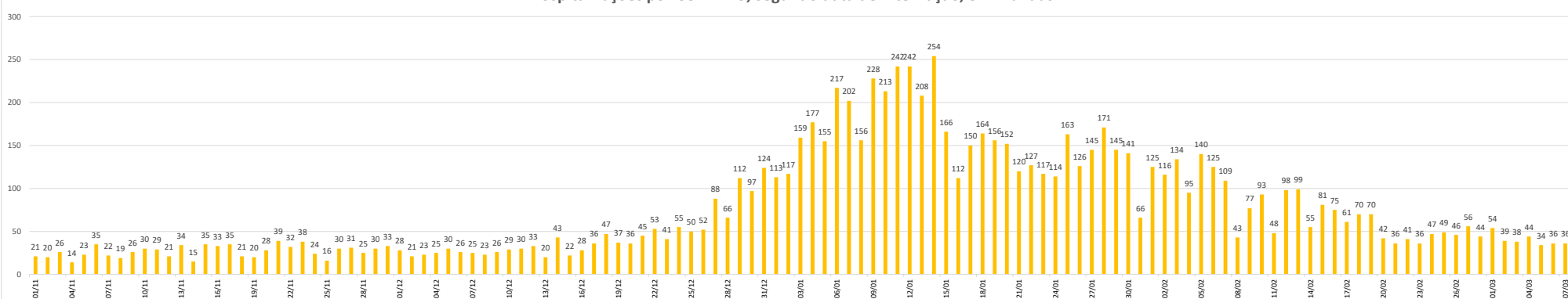
UNIDADE	TAXA DE OCUPAÇÃO NO INTERIOR DO AMAZONAS			
	UCI		LEITOS CLÍNICOS	
	GERAL	COVID-19	GERAL	COVID-19
REDE PÚBLICA	8,33%	22,60%	31,29%	28,45%

FONTE: Secretaria Estado de Saúde do AMAZONAS - SES/AM.

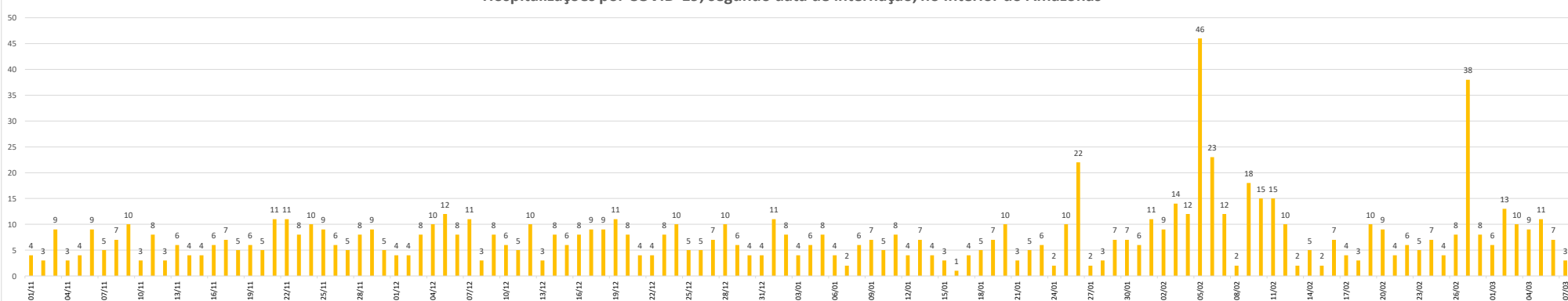
Hospitalizações por COVID-19, segundo data de internação, no Estado do Amazonas



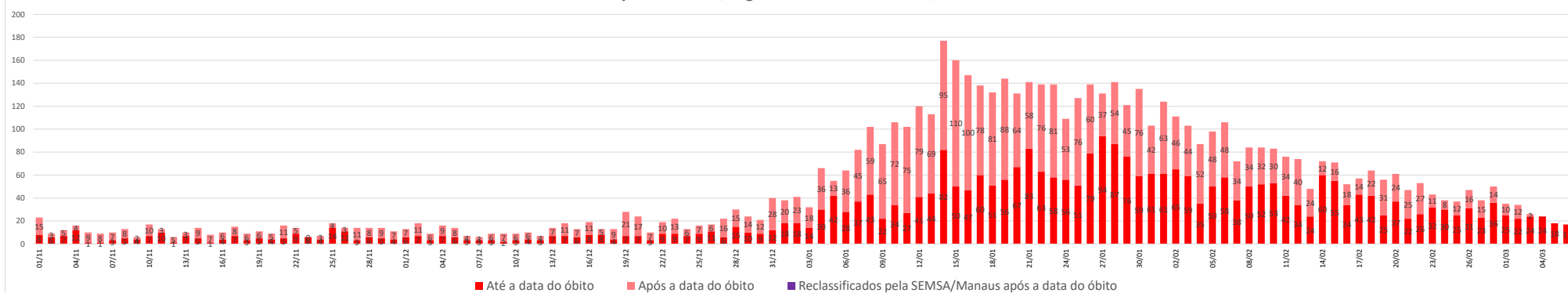
Hospitalizações por COVID-19, segundo data de internação, em Manaus



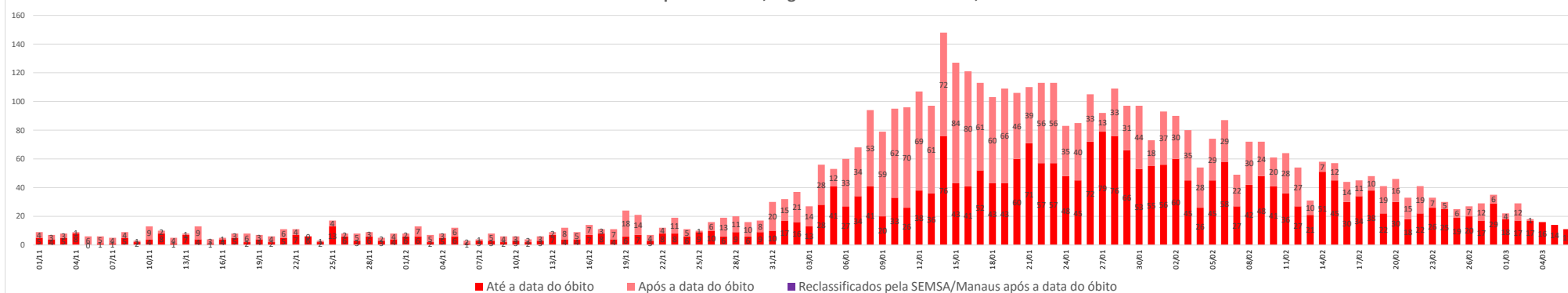
Hospitalizações por COVID-19, segundo data de internação, no Interior do Amazonas



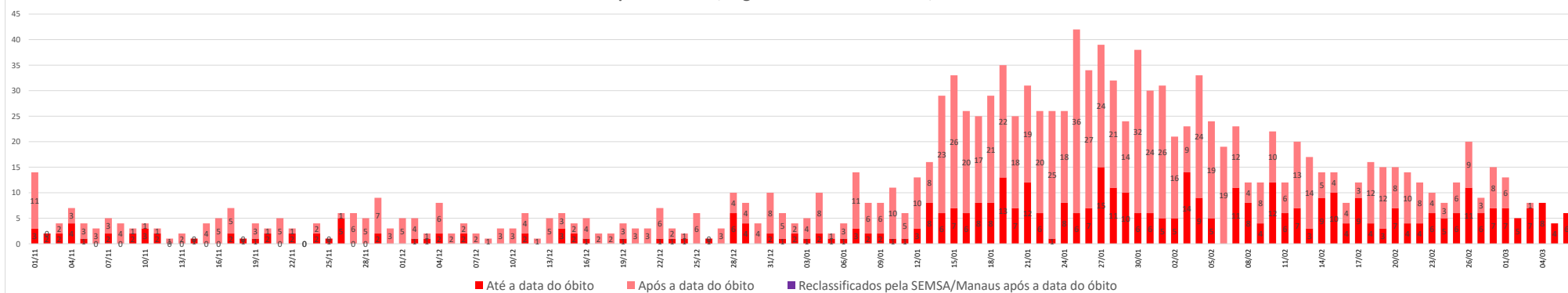
Óbitos confirmados por COVID-19, segundo data de ocorrência, no Estado do Amazonas



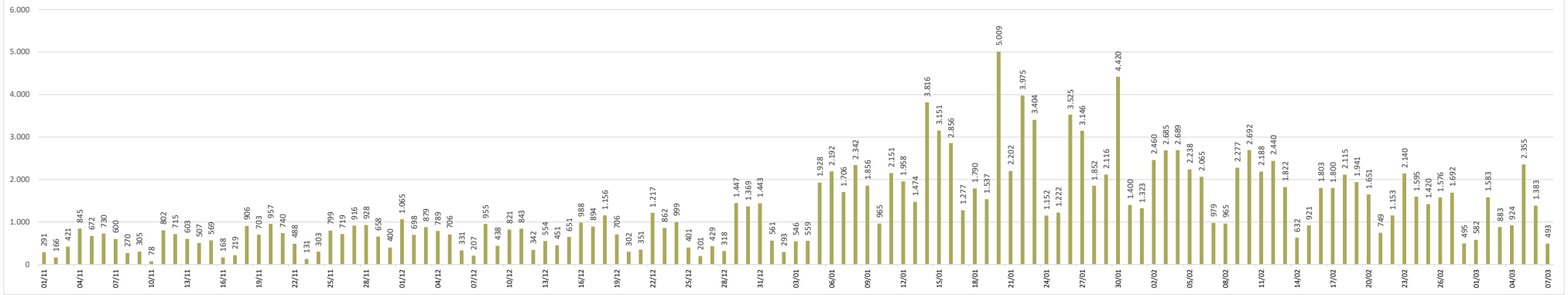
Óbitos confirmados por COVID-19, segundo data de ocorrência, em Manaus



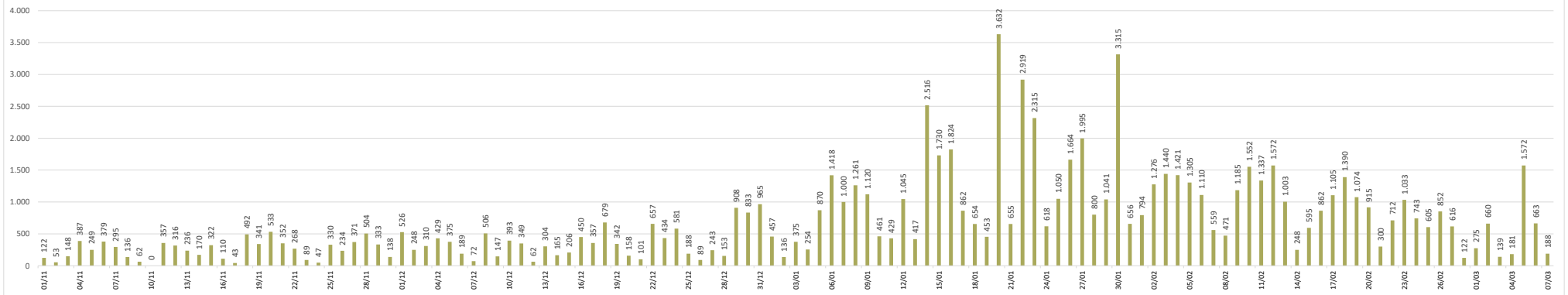
Óbitos confirmados por COVID-19, segundo data de ocorrência, no interior do Amazonas



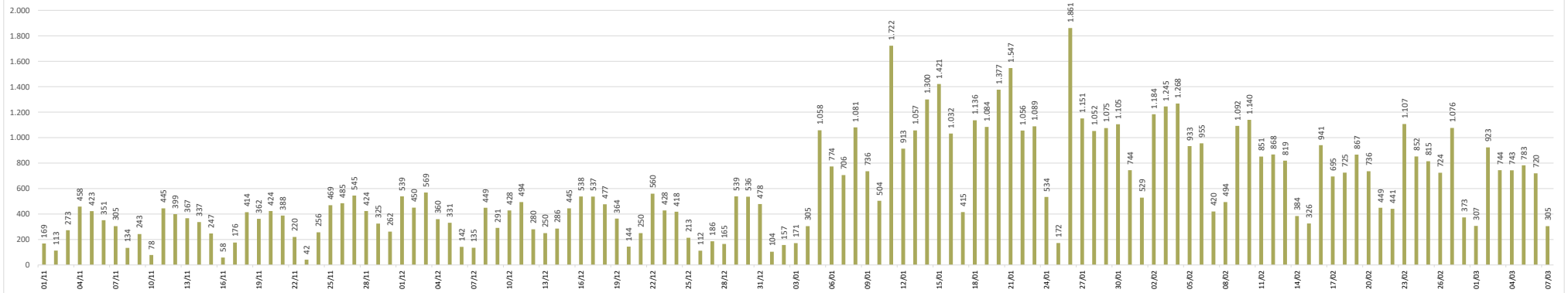
Casos confirmados de COVID-19, por data da notificação no Estado do Amazonas



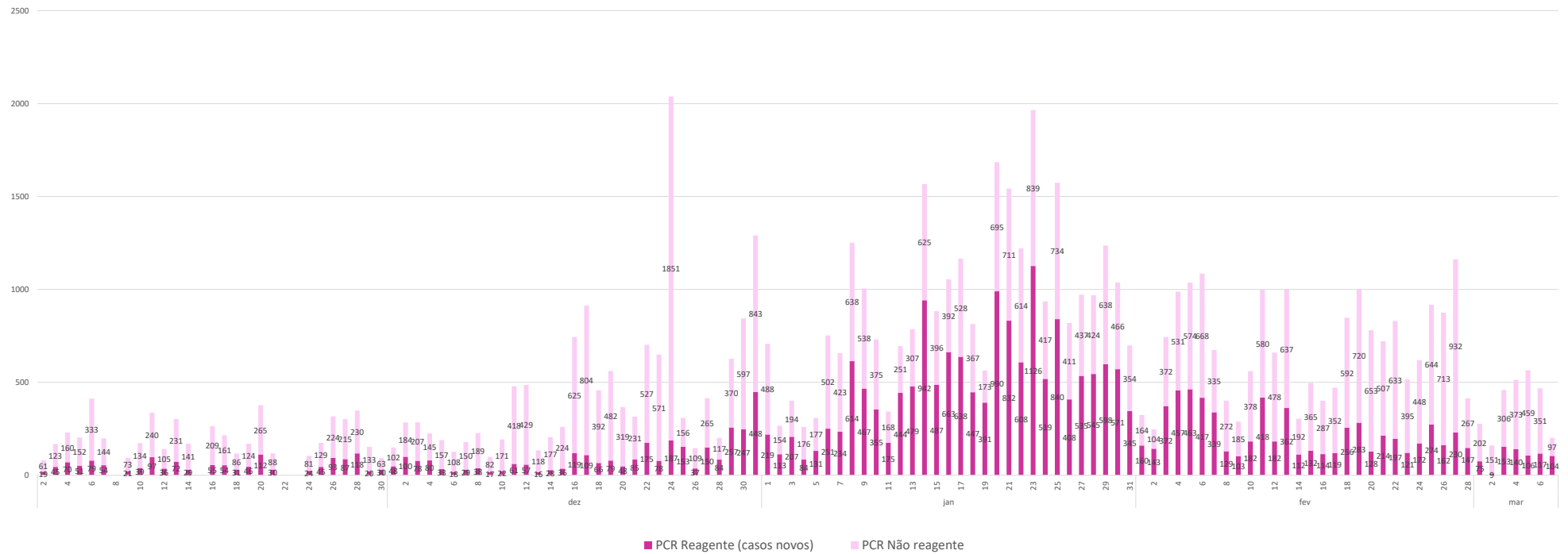
Casos confirmados de COVID-19, por data da notificação em Manaus



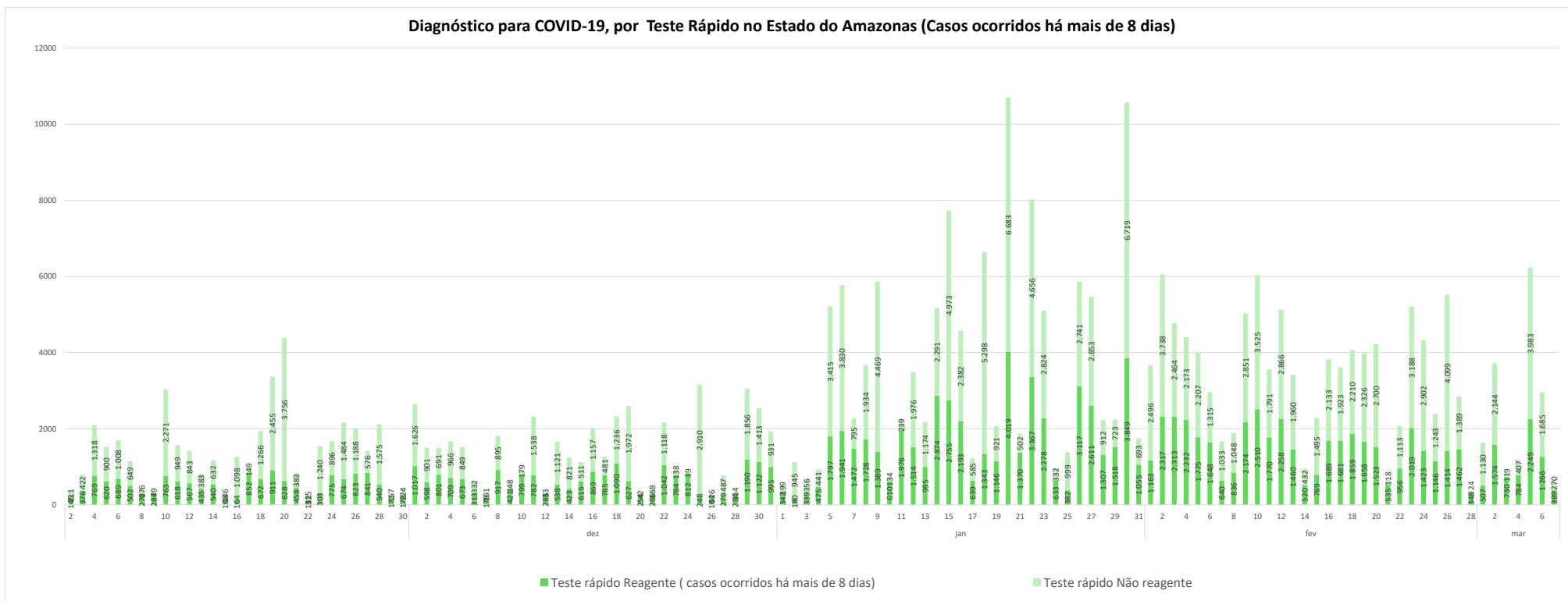
Casos confirmados de COVID-19, por data da notificação no Interior do Amazonas

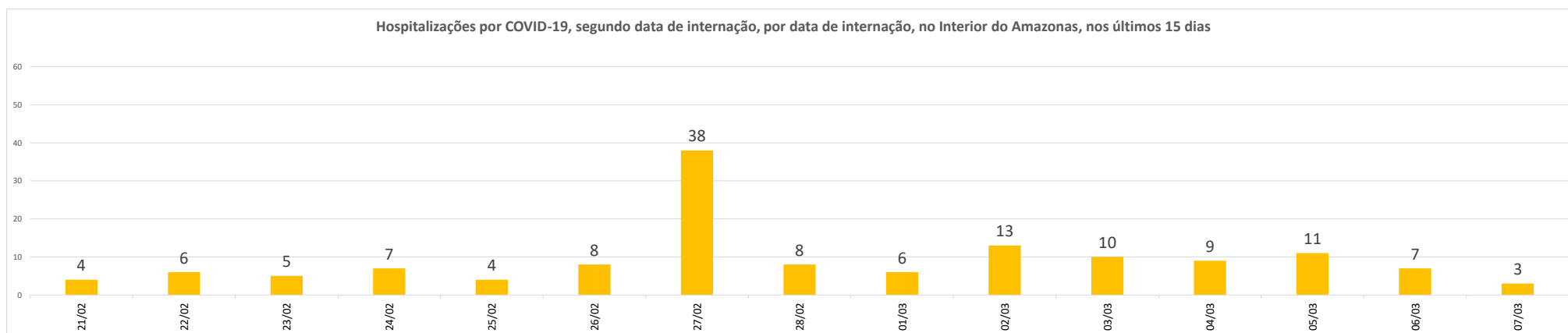
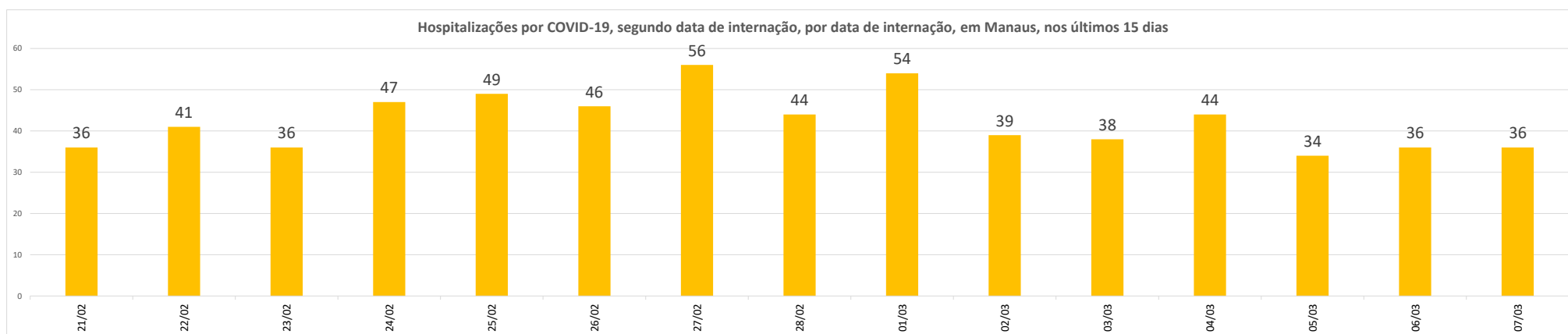
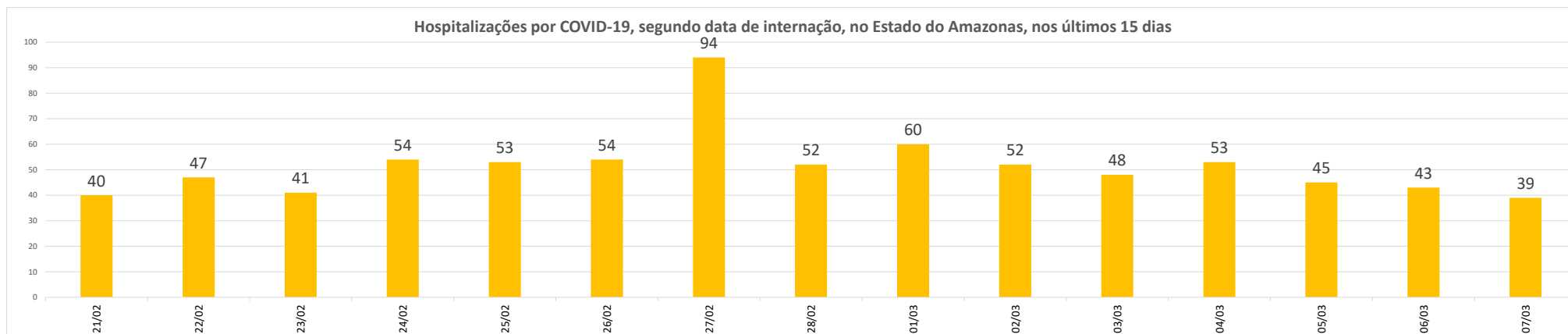


Diagnóstico para COVID-19, por RT-PCR no Estado do Amazonas (Casos novos)

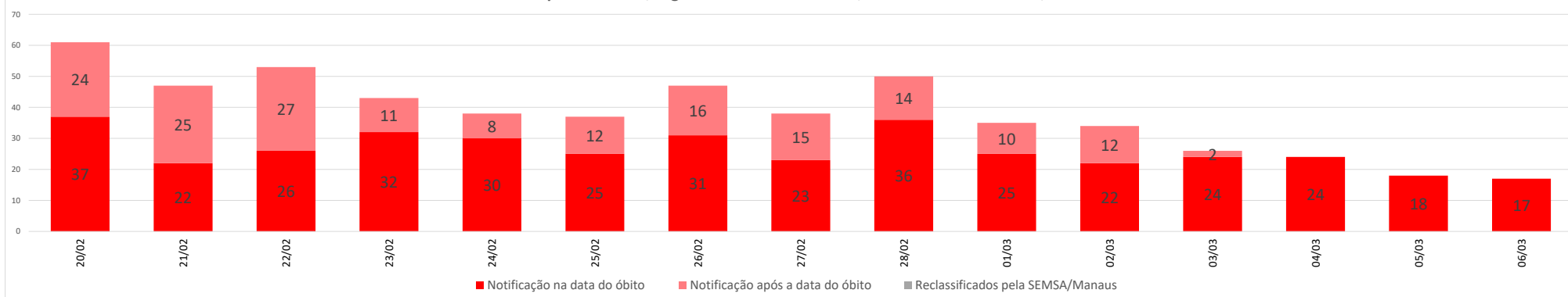


Diagnóstico para COVID-19, por Teste Rápido no Estado do Amazonas (Casos ocorridos há mais de 8 dias)

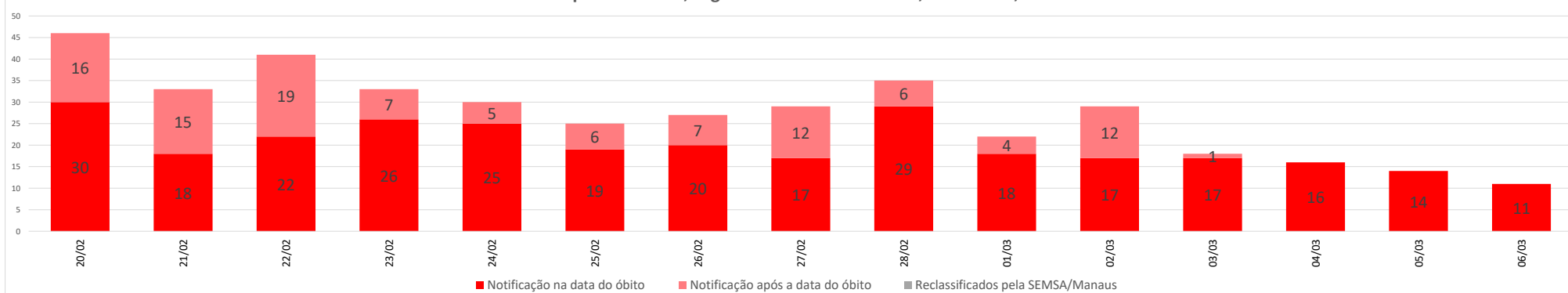




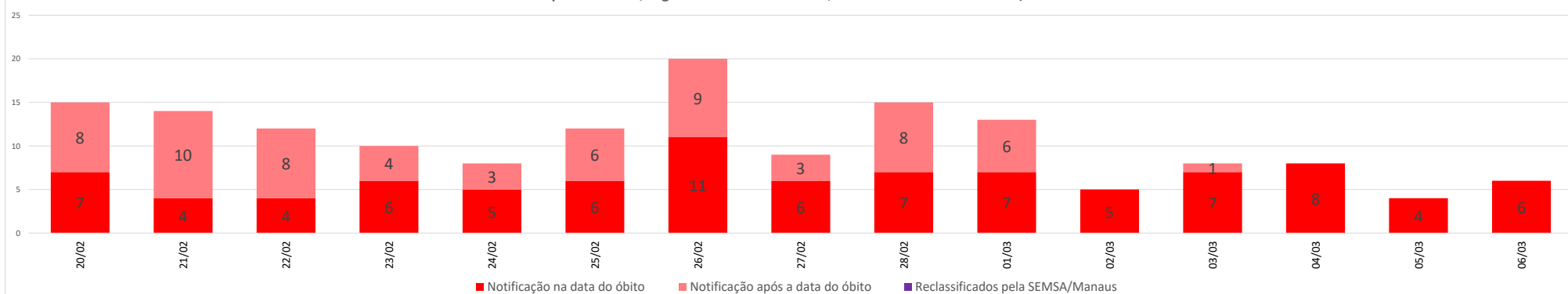
Óbitos confirmados por COVID-19, segundo data de ocorrência, no Estado do Amazonas, nos últimos 15 dias



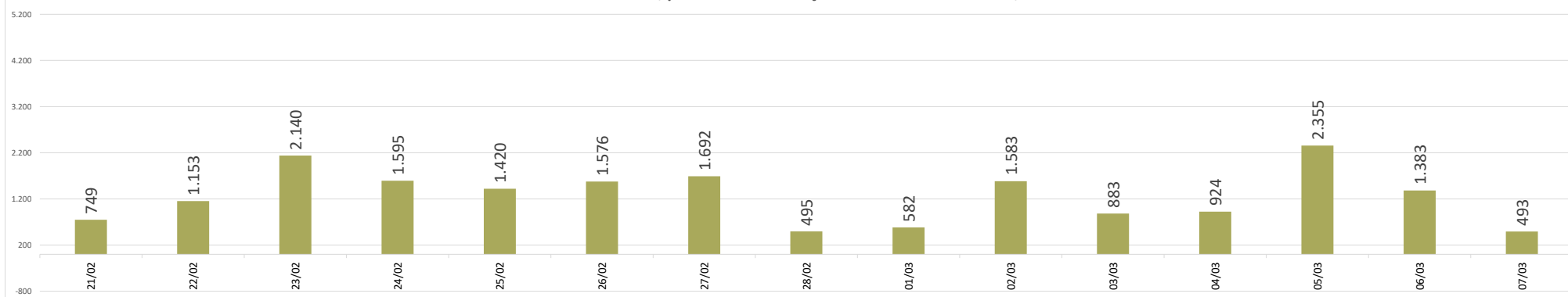
Óbitos confirmados por COVID-19, segundo data de ocorrência, em Manaus, nos últimos 15 dias



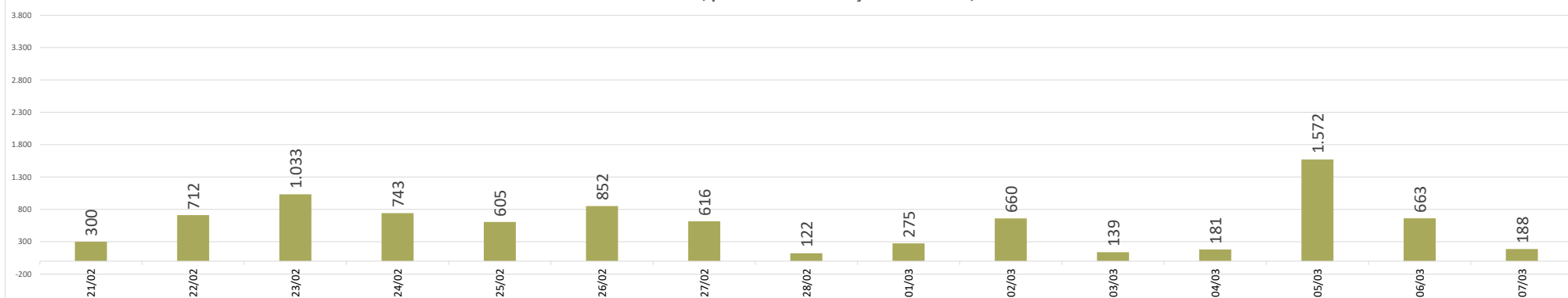
Óbitos confirmados por COVID-19, segundo data de ocorrência, no interior do Amazonas, nos últimos 15 dias



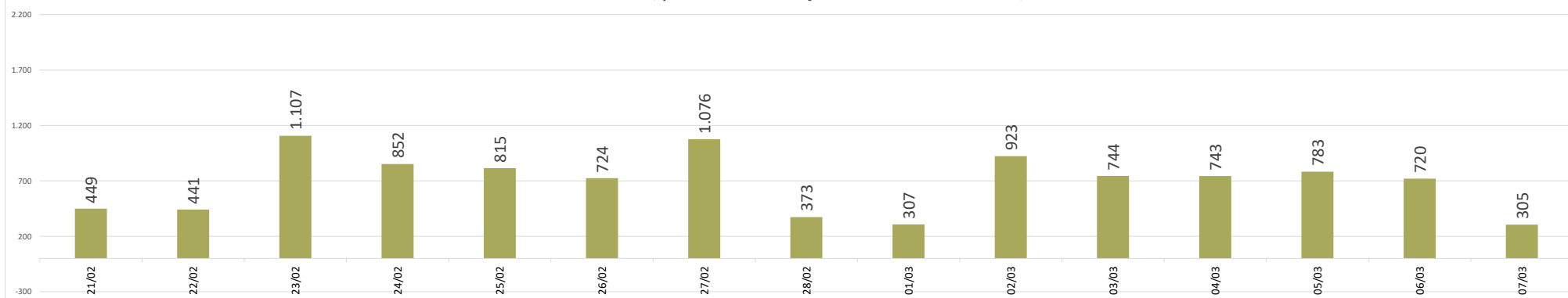
Casos confirmados de COVID-19, por data da notificação no Estado do Amazonas, nos últimos 15 dias

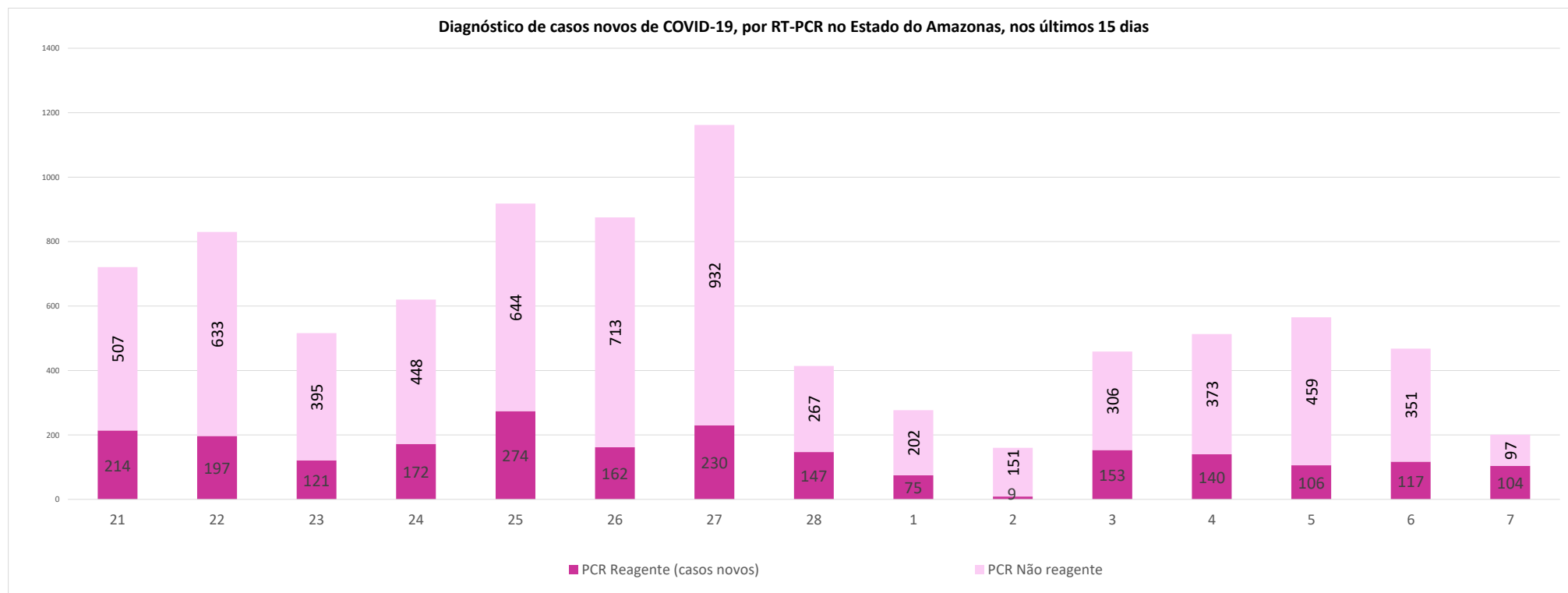


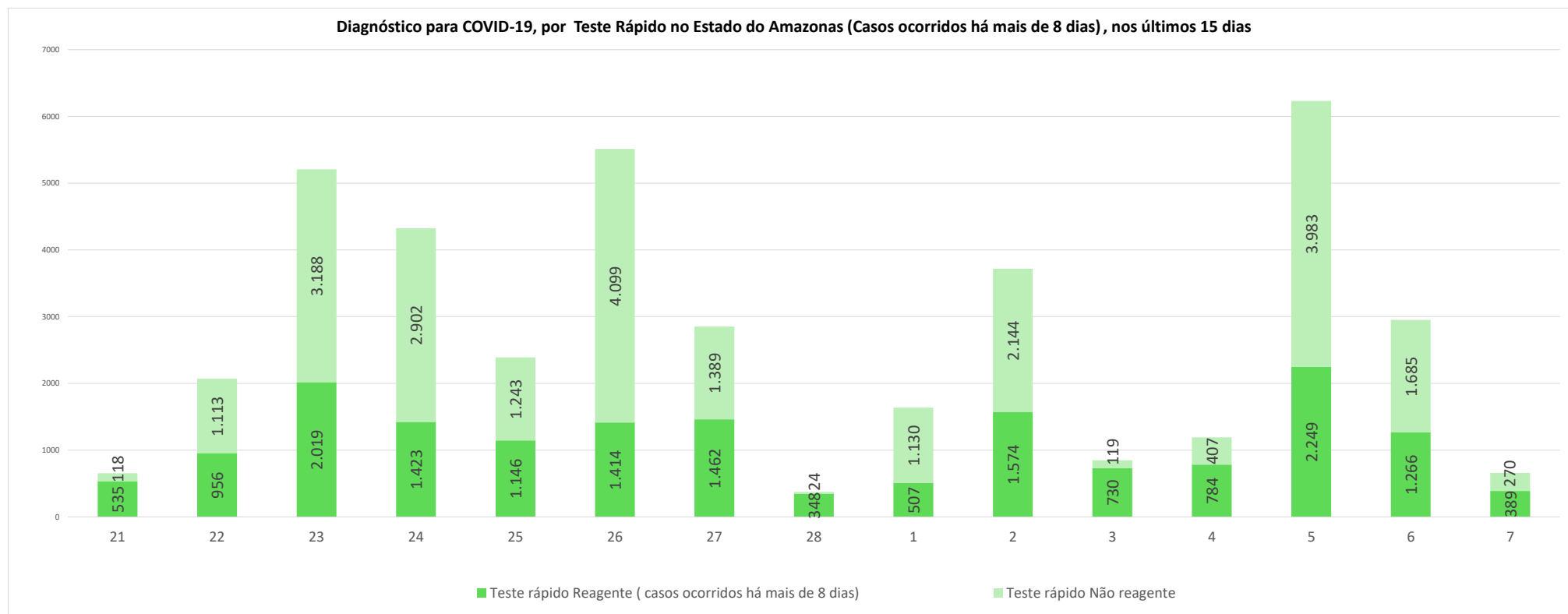
Casos confirmados de COVID-19, por data da notificação em Manaus, nos últimos 15 dias



Casos confirmados de COVID-19, por data da notificação no Interior do Amazonas, nos últimos 15 dias







NOTA:

- (1) – Casos em acompanhamento: Casos confirmados, após 14 dias de sintomas, que não evoluíram para óbito e os internados nos últimos 14 dias sem registro de alta ou óbito no SIVEP Gripe.
- (2) – Casos recuperados: Pacientes que tiveram confirmação diagnóstica e saíram do período de isolamento domiciliar ou internação hospitalar. Excluem-se deste cálculo pessoas em isolamento domiciliar, internados e óbitos. Do total de 324103 casos confirmados, 276639 são recuperados e 36202 casos em acompanhamento.
- (3) – Óbitos Reclassificados: Óbitos por SRAG não especificados que estavam em investigação e foram encerrados na data de publicações do Boletim com confirmação para o COVID-19, conforme os novos critérios do Ministério da Saúde. Dos 654 óbitos ocorridos nos meses de Abril e Maio em investigação pela SEMSA Manaus, 345 foram reclassificados até a data de hoje.
- (4) – Reforçando o compromisso com a transparência dos dados da COVID-19 no Estado do Amazonas, realizamos alterações no gráfico de óbitos com a finalidade de dar mais clareza aos dados divulgados pela FVS.
O gráfico óbitos por Covid-19 (págs. 3 e 7) mostra todos os óbitos por COVID-19 na data da ocorrência, classificando-os em: (i) vermelho: óbitos que ocorreram nas últimas 24h que já apresentavam confirmação para COVID-19; (ii) rosa: óbitos que estavam em investigação e que tiveram sua confirmação para COVID-19 após 24 h da ocorrência do óbito; (iii) roxo: óbitos que estavam com diagnóstico para SRAG não especificado e que tiveram sua confirmação para COVID-19 após reclassificados pela SEMSA Manaus.
A evolução temporal dos óbitos por data de ocorrência, encontra-se disponível também no painel de monitoramento de séries temporais no endereço eletrônico http://www.fvs.am.gov.br/indicadorSalaSituacao_view/69/2, bem como a base de dados individualizada de SRAG atualizada semanalmente.
- (5) Todos os dados divulgados neste boletim, referentes ao município de Manaus, são publicados no site covid-19.manaus.am.gov.br/monitoramento
- (6) – A partir dessa edição, visando compatibilizar os boletins da FVS com as informações publicadas pela SEMSA Manaus, o gráfico de óbitos terá a sua data finalizada no dia anterior, pois serão apresentados segundo a data de ocorrência.
- (7) - Como resultado da reorganização da rede estadual de assistência da Secretaria de Estado da Saúde (Ses-AM), o Boletim Diário Covid-19 da Fundação de Vigilância em Saúde do Amazonas (FVS-AM), passa apresentar as informações de taxa de ocupação geral de leitos com os números de internações com menos de 20 dias (pacientes na fase aguda da doença e em período de transmissão) e de internações superiores a 20 dias (pacientes em fase fora de período de transmissão da doença, mas que ainda necessitam de atendimento hospitalar).
Outra informação nova na edição, apontada pela SES-AM, é a separação de internações adultas e infantis, com a finalidade de apresentar com maior precisão a taxa de ocupação de acordo com o perfil de pacientes.**
- (8) – Do total de 62 municípios, os municípios em destaque na cor vermelha na tabela, não enviaram informações para atualização na edição do boletim de hoje.
- (9) – Aos sábados, domingos e feriados, o Laboratório Central de Saúde Pública do Amazonas - LACEN/FVS, manterá sistema de sobreaviso somente para processamento de exames de RT-PCR para Covid-19 nos casos de urgência. Assim, doravante, este boletim não mais apresentará tais resultados aos domingos.
- (10) – As secretarias municipais de saúde não funcionam aos finais de semana, portanto, os dados emitidos no boletim diário nos finais de semana são parciais e sujeito a alterações, que serão atualizadas no primeiro dia útil seguinte.
- (11) - O cabeçalho do boletim diário será colorido de acordo com a fase atual do Risco Epidemiológico da COVID-19 no estado do Amazonas. A fase atual em Manaus é Risco Alto (fase vermelha) e o interior está no Risco Alto (fase vermelha).

Monitoramento de COVID-19 em indígenas no Amazonas

http://www.fvs.am.gov.br/indicadorSalaSituacao_view/63/2

Monitoramento do perfil epidemiológico da COVID-19 no Estado do Amazonas

http://www.fvs.am.gov.br/indicadorSalaSituacao_view/60/2

Monitoramento da realização de exames para identificação do Coronavírus

http://www.fvs.am.gov.br/indicadorSalaSituacao_view/62/2

Fonte:

As fontes de dados consultadas foram o Sistema de Informação da Vigilância Epidemiológica da Gripe (SIVEP-Gripe); Gerenciador de Ambiente Laboratorial (GAL); dados do e-SUS notifica; Formulário de Notificação Diária dos Municípios (Google Forms); RedCap Ministério da Saúde; RedCap da Fundação de Vigilância em Saúde do Amazonas; Secretaria Municipal de Limpeza Urbana (SEMULSP); Sistema de Informação sobre Mortalidade (SIM); Centro de Informações Estratégicas em Vigilância em Saúde do Amazonas (CIEVS/FVS-AM); Coordenação Estadual de Controle de Infecção em Serviços de Saúde (CECISS); Secretaria Especial de Saúde Indígena (SESAI/MS); Complexo Regulador /SISTER.

Dados atualizados em 7/3/2021 as 10:00

NOTA: ESTE BOLETIM É FECHADO DIARIAMENTE AS 10:00 AS INFORMAÇÕES PODEM DIVERGIR DAS INFORMAÇÕES DIVULGADAS POSTERIORMENTE PELOS MUNICÍPIOS

DADOS PRELIMINARES SUJEITOS A REVISÃO.

Av. Torquato Tapajós, 4010 - Colônia Santo Antônio
Fone: (92) 3182 - 8550 / 3182 - 8551
Manaus-AM-CEP 69093-018 / CNPJ: 07.141.411/0001-46
Site: www.fvs.am.gov.br
E-mail: dipre@fvs.am.gov.br

Fundação de
Vigilância em
Saúde do Amazonas

