

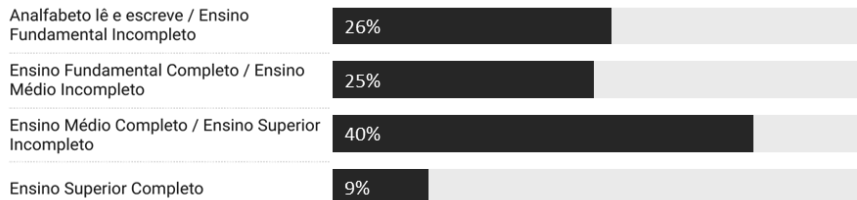
# Pesquisa Eleitoral Amazonas

25 de maio de 2026

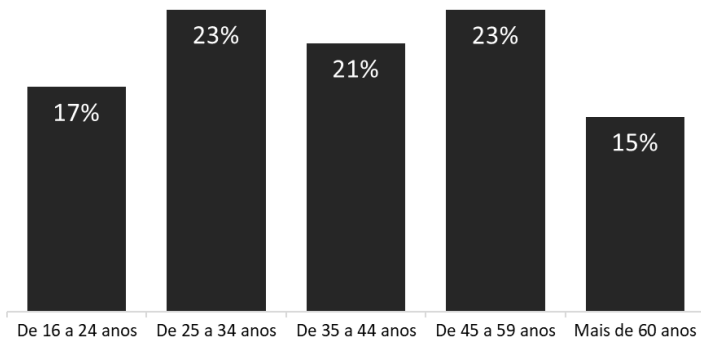
Comunidades

# Perfil Demográfico da Amostra


## ESCOLARIDADE



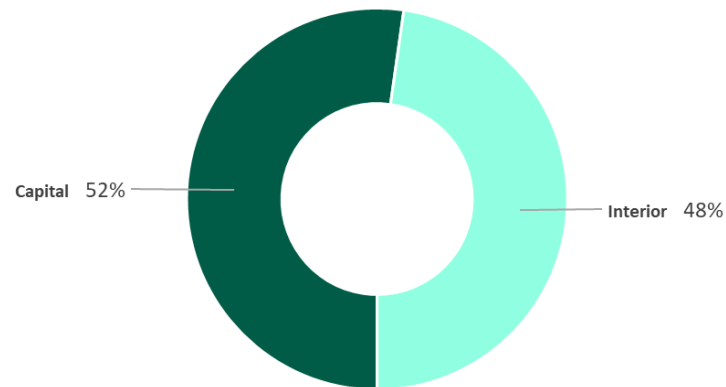
## FAIXA ETÁRIA



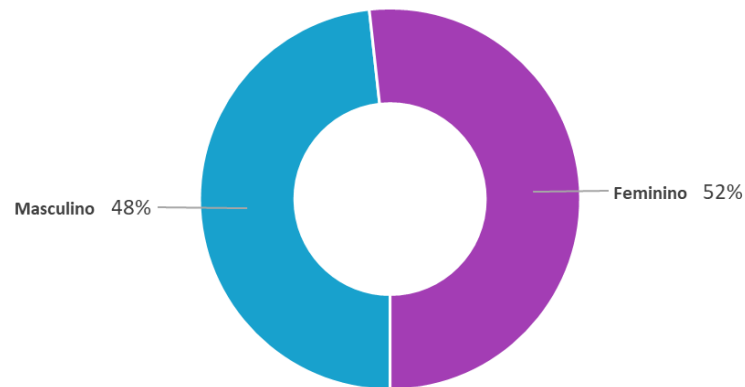
## OCUPAÇÃO



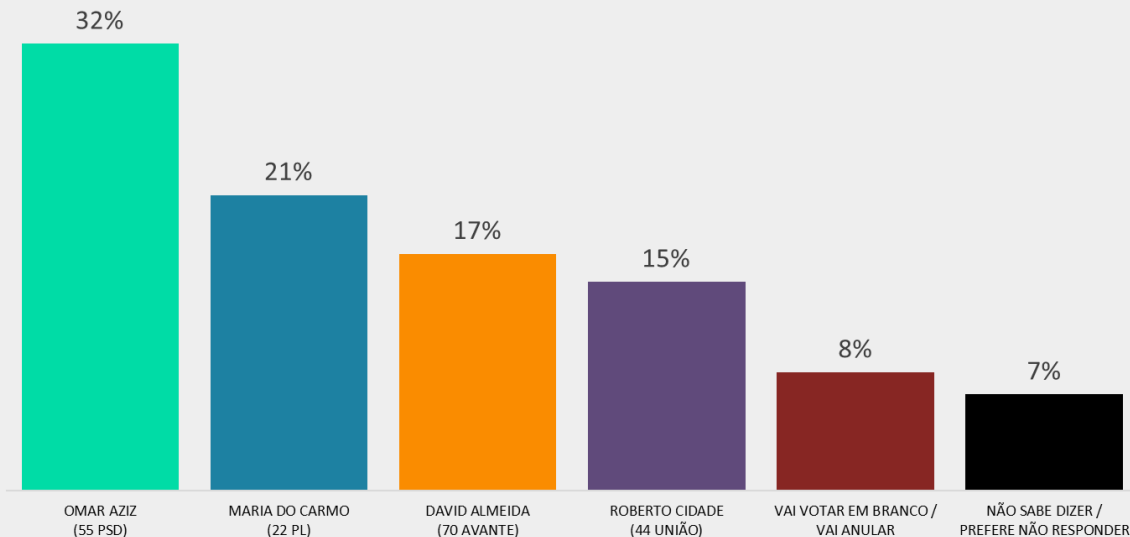
## CIDADES




## SEXO



Agora vou lhe falar 4 nomes que são pré-candidatos ao governo do estado do Amazonas, se a eleição fosse hoje, em quem você votaria para governador?



## Projeção de Votos Válidos



## Disputa pelo 2º Lugar

Maria do Carmo (21%) e David Almeida (17%) estão tecnicamente empatados.

**A disputa pela vaga num eventual segundo turno permanece aberta e acirrada.**

# Escolha de governador por variáveis de controle



## Domínio no Interior

Omar Aziz

Crescimento expressivo fora da capital, 38%.

## Força na Capital

Maria do Carmo

Mais capitalizada: 24% em Manaus e 18% no interior.

## Diferença de Gênero

Omar e Maria do Carmo performam melhor entre os **homens (35% e 26%)** respectivamente, enquanto David Almeida tem sua maior força relativa entre as **mulheres (20%)**.

## Dinâmica Geracional

Omar Aziz apresenta força entre as idades "De 45 a 59 anos" (**41%**) enquanto Maria do Carmo tem maior destaque entre as idades "De 25 a 34 anos" (**24%**).

# Força Eleitoral Total para Senado (1º + 2º Voto)

	1º VOTO	2º VOTO	TOTAL DOS VOTOS
EDUARDO BRAGA (15 MDB)	30%	15%	45%
CAPITÃO ALBERTO NETO (22 PL)	28%	16%	44%
PLÍNIO VALÉRIO (45 PSDB)	13%	18%	30%
WILSON LIMA (44 UNIÃO)	13%	14%	26%
MARCELO RAMOS (13 PT)	7%	12%	19%
MARCOS ROTTA (70 AVANTE)	6%	12%	18%
VAI VOTAR EM BRANCO / VAI ANULAR	2%	4%	5%
NÃO SABE DIZER / PREFERE NÃO RESPONDER	3%	10%	12%

## Favoritos (Votos Válidos)

**49,2% e 48,1%** Eduardo Braga e Capitão Alberto Neto lideram com folga na projeção de votos válidos para as duas vagas.

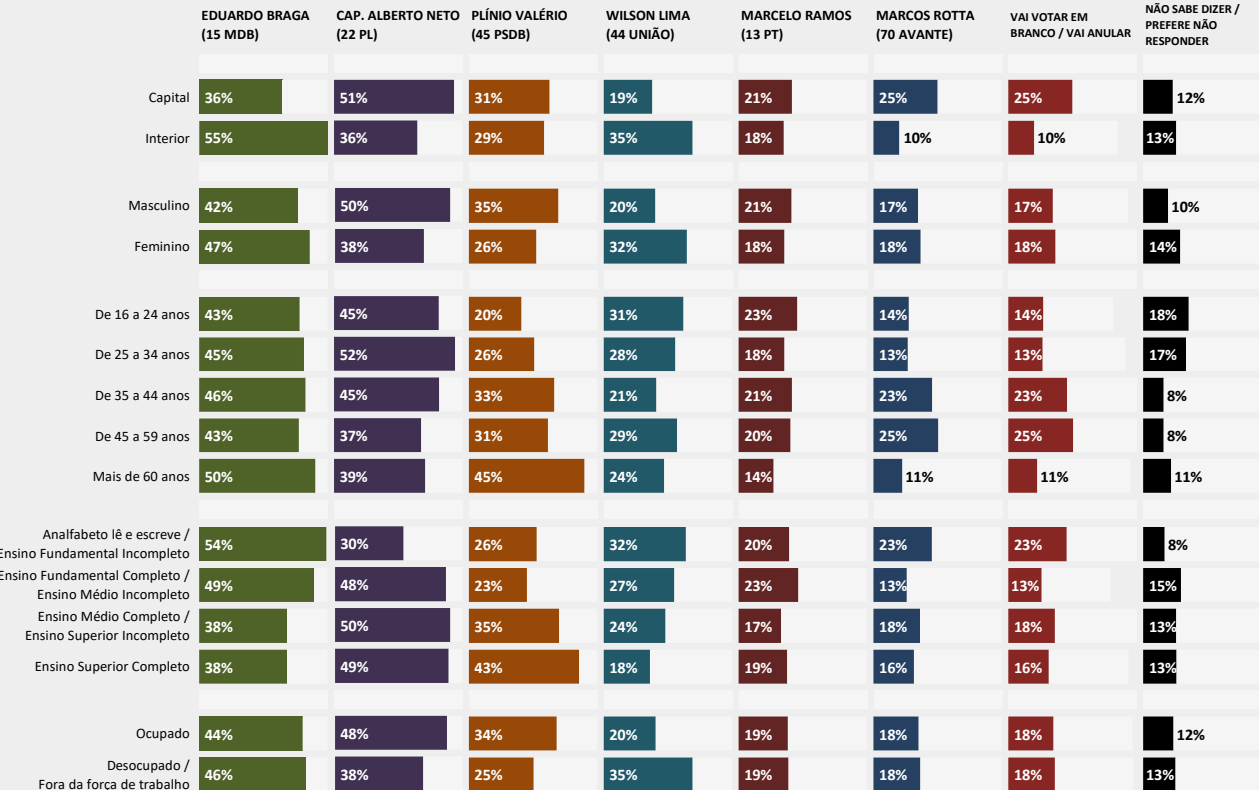
## Disputa pela 2ª Vaga

Embora Capitão Alberto Neto esteja consolidado, **Plínio Valério (30%) e Wilson Lima (26%)** aparecem como os principais concorrentes imediatos, mantendo a disputa aberta.

## Observação: Nota técnica

*A soma dos resultados na terceira coluna pode variar entre 199% e 201% devido ao arredondamento matemático e à inclusão das duas vagas.*

# Escolha de senadores por variáveis de controle



## Eduardo Braga

Força no Interior


Domina no interior (55%), consolidando sua base histórica no interior do estado.

## Capitão Alberto Neto

Jovens & Capital

Lidera na Capital (51%) e atinge seu pico entre pessoas de 25-34 anos (52%).

# Como o voto para governador influencia a escolha para o Senado (Dinâmica de Palanques), considerando os dois votos do eleitor.





## **Contratante, valor e origem dos recursos da pesquisa**

A contratante é a JENAV SEVICOS EMPRESARIAIS E COMERCIO DE PRODUTOS ALIMENTICIOS LTDA, inscrita no CNPJ sob o número 15.590.095/0001-18.

O valor da pesquisa é de R\$ 25.000,00 (vinte e cinco mil reais).



## **Período de campo**

Realizada entre os dias 19 e 22 de maio de 2026.



## **Metodologia de Pesquisa**

Tipo de pesquisa: Quantitativa amostral de intenções de voto.

Técnica de coleta: Entrevistas telefônicas assistidas por computador (CATI - Computer Assisted Telephone Interviewing).



## **Plano Amostral e Ponderação**

**Universo amostral:** Eleitores com idade igual ou superior a 16 anos que residem e votam nos 21 maiores municípios do Amazonas, e que possuem acesso à telefonia (fixa ou celular).

**Tamanho da amostra:** 1.200 entrevistas válidas.

**Processo de seleção:** Amostragem aleatória com probabilidades desiguais de seleção por meio de Discagem Aleatória de Dígitos (RDD - Random Digit Dialing). A probabilidade de seleção considera as estatísticas de acesso a telefonia fornecidas pela ANATEL e validação via questionário de triagem.

**Variáveis de ponderação:** Os dados brutos foram ponderados via calibração rake (proporcionalidade multidimensional) considerando as seguintes variáveis:

Gênero, Faixa Etária, Grau de Instrução - Dados do TSE - MAR/26.

Nível de Ocupação: Dados da última PNAD Contínua do IBGE disponível.



## **Intervalo de Confiança e Margem de Erro**

**Nível de confiança:** 95%.

**Margem de erro média:** 2,8 pontos percentuais para mais ou para menos.

**Nota técnica regulatória:** As margens de erro definitivas são computadas estritamente após o encerramento da coleta e consolidação do banco de dados, sendo divulgadas junto aos resultados.



## **Sistema de Controle, Fiscalização e LGPD**

**Equipe de campo:** Composta por 2 gerente(s)/supervisor(es), 3 verificadores e 25 entrevistadores treinados especificamente para este projeto.

**Auditoria de qualidade:** Monitoramento e auditoria de, no mínimo, 25% dos questionários aplicados de forma aleatória.

**Tratamento de inconsistências:** Identificada qualquer incoerência nas respostas ou no padrão de preenchimento, o caso é auditado e, se necessário, é realizado o re-contato telefônico com o entrevistado para checagem exaustiva.

**Conformidade Legal (LGPD):** O tratamento de dados segue estritamente a Lei Geral de Proteção de Dados (Lei nº 13.709/2018, Art. 13). É assegurado o sigilo absoluto da identidade do respondente através do processo de anonimização, com uso restrito e exclusivo para fins estatísticos agregados.



## **Abrangência Geográfica e Detalhamento Local**

(Conforme o §7º do Art. 2º da Resolução-TSE nº 23.600/2019)

**Distribuição em Manaus:** Coleta distribuída proporcionalmente entre as 6 zonas administrativas (**Norte, Leste, Oeste, Sul, Centro-Oeste e Centro-Sul**), cobrindo seus principais bairros.

**Distribuição no Interior:** Segue a distribuição proporcional pelos 20 maiores colégios eleitorais definidos pelo TSE por quantidade de eleitores, conforme a viabilidade técnica e geolocalização dos prefixos telefônicos (RDD).



## **Divisão Amostral por Município**

Manaus - 627, Manacapuru - 59, Itacoatiara - 55, Parintins - 54, Tefé - 37, Coari - 35, Iranduba - 34, Maués - 30, Tabatinga - 26, Manicoré - 25, Autazes - 25, Humaitá - 23, São Gabriel da Cachoeira - 22, Presidente Figueiredo - 22, Careiro - 21, Lábrea - 19, Borba - 18, Rio Preto da Eva - 18, Barreirinha - 17, Benjamin Constant - 17, Eirunepé - 16.



## ***Estatístico(a) Responsável***

Felicien Gonçalves Vasquez - CONRE Nº 7.760

## ***Registro no CONRE***

A COMUNIDADOS está registrada no Conselho Regional de Estatística da 7ª Região, Acre, Amapá, Amazonas, Pará, Rondônia e Roraima sob o Nº 8903